Plan de uso y gestión del suelo
del cantón Morona.

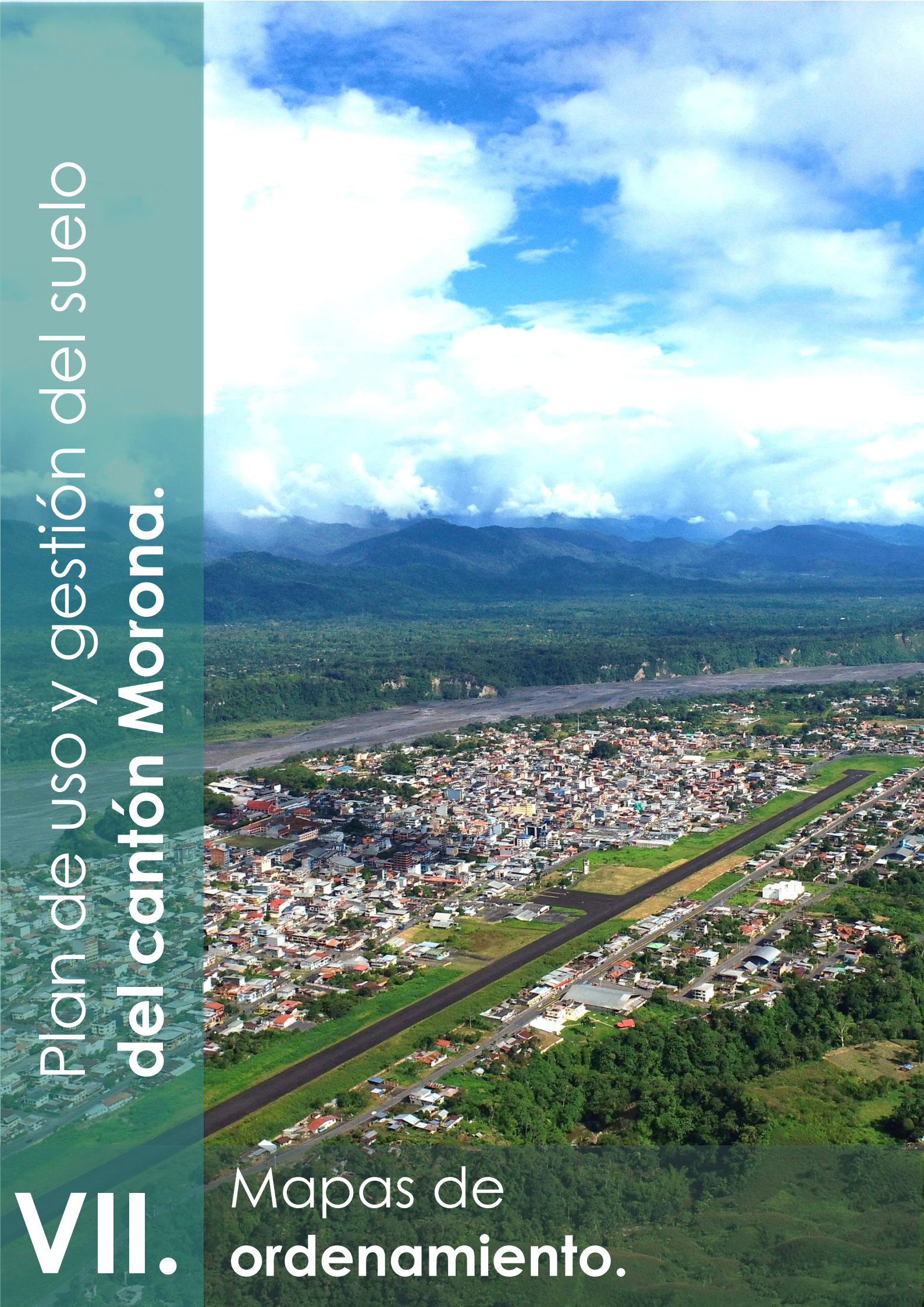

VII.

Mapas de **ordenamiento.**

VII.

Mapas de **ordenamiento.**

MUNICIPIO DE MORONA

GOBIERNO MUNICIPAL DEL CANTÓN MORONA.
Administración 2023-2027

Sr. Mgs. Francisco Alfredo Andramuño Rodríguez.
Alcalde del Cantón Morona.

Srta. Lcda. Yadira Tatiana Kasent Namaj,
Vicealcaldesa del Cantón Morona,

Sr. Ing. Marco Augusto Arcos Montesdeoca.
Sr. Abg. Nelson Marcelo Jaramillo Rivadeneira.
Sr. Mgs. Carlos Ramiro Farez Peñafiel.
Sr. Awakchatai Junior Chiriap Kuish.
Concejales.

Arq. Darwin Calva.
Director del Departamento de Gestión de Planificación.

CONSEJO DE PLANIFICACIÓN LOCAL.

Sr. Mgs. Francisco Andramuño.
Alcalde y Presidente del Consejo de Planificación.

Sr. Ing. Marco Arcos.
Concejal y Presidente de la Comisión de Planificación.

Arq. Darwin Calva.
Director del Departamento de Gestión de Planificación.

Ing. Miguel Jara.
Ing. Fernando Rubio.
Ing. Gabriela Narváez.
Funcionarios delegados por la Máxima Autoridad.

Lic. Braulio Jaramillo.
Ing. Eduardo Palacios.
Sra. María Tiwi.
Miembros de la sociedad civil.

Lic. Andrés Quezada.
Representante presidentes de los GAD Parroquiales.

EQUIPO REDACTOR DEL PUGS MORONA 2025-2037
Dirección de gestión de planificación.
Unidad de Ordenamiento Territorial.

Arq. Edgar Ortega Ortega.
Director PUGS

Arq. Daniel Carpio Barco.
Especialista sistema de equipamientos y áreas verdes.

Arq. Carlos Sinchi Naranjo.
Especialista sistema vial y movilidad.

Ing. Miguel López Lemos.
Especialista en riesgos.

Ing. Javier Guanga Merino.
Especialista ambiental.

Ing. María José Gaibor Carreño
Ing. Andrea López Alulema
Especialistas SIG.

EQUIPO DE APOYO

Ing. Javier Garbay.
Dr. Bayardo Ojeda.
Eco. Xavier Puente.
Soc. Caroley Rivadeneira.
Lic. Eduardo Puenchera.
Lic. Julio López.

DIRECCIONES DE APOYO MUNICIPAL

Dirección de Gestión de Control Urbano, Rural y Catastros.

Dirección de Gestión Ambiental y Servicios Públicos.

Dirección de Tránsito, Transporte Terrestre y Seguridad Vial.

Dirección de Gestión de Agua Potable y Alcantarillado.

Índice de contenidos

Mapas componente estructurante.
Modelo territorial actual. Ciudad de Macas.
Modelo territorial actual. Parroquias General Proaño, Alshi, Cuchaentza y Zúñac.
Modelo territorial actual. Parroquias Sinaí, San Isidro, Sevilla Don Bosco y Río Blanco.
Modelo territorial deseado. Ciudad de Macas.
Modelo territorial deseado. Parroquias General Proaño, Alshi, Cuchaentza y Zúñac.
Modelo territorial deseado. Parroquias Sinaí, San Isidro, Sevilla Don Bosco y Río Blanco.
Límite urbano parroquia Macas.
Límite urbano parroquia Alshi (9 de octubre).
Límite urbano parroquia General Proaño.
Límite urbano parroquia San Isidro.
Límite urbano parroquia Río Blanco.
Límite urbano parroquia Sevilla Don Bosco.
Propuesta límite urbano parroquia Sinaí.
Propuesta límite urbano parroquia Cuchaentza.
Propuesta límite urbano parroquia Zúñac.
Clasificación del suelo.
Subclasificación del suelo urbano Macas.
Subclasificación del suelo urbano. Parroquias General Proaño, Alshi, Cuchaentza y Zúñac.
Subclasificación del suelo urbano. Parroquias Sinaí, San Isidro, Sevilla Don Bosco y Río Blanco.
Subclasificación del suelo rural.

Mapas componente urbanístico.
Polígonos de intervención territorial urbanos. Parroquia Macas.
Polígonos de intervención territorial urbanos. Parroquias General Proaño, Alshi, Cuchaentza y Zúñac.
Polígonos de intervención territorial urbanos. Parroquias Sinaí, San Isidro, Sevilla Don Bosco y Río Blanco.
Polígonos de intervención territorial rural. Suelo rural de protección.
Polígonos de intervención territorial rural. Suelo rural de producción.
Polígonos de intervención territorial rural. Suelo rural de expansión urbana.
Polígonos de intervención territorial rural. Suelo rural de aprovechamiento extractivo.
Tratamientos urbanísticos a los PIT urbanos. Parroquia Macas.
Tratamientos urbanísticos a los PIT urbanos. Parroquias General Proaño, Alshi, Cuchaentza y Zúñac.
Tratamientos urbanísticos a los PIT urbanos. Parroquias Sinaí, San Isidro, Sevilla Don Bosco y Río Blanco.
Tratamientos urbanísticos a los PIT rurales.
Afectaciones por protección. Cabecera cantonal. Macas.
Planes urbanísticos complementarios. Planes maestros.
Planes urbanísticos complementarios. Planes parciales.
Planes urbanísticos complementarios. Planes especiales.

VII.

Mapas de **ordenamiento**

1.

Componente **Estructurante**

Modelo Actual de Macas (Cabecera cantonal)

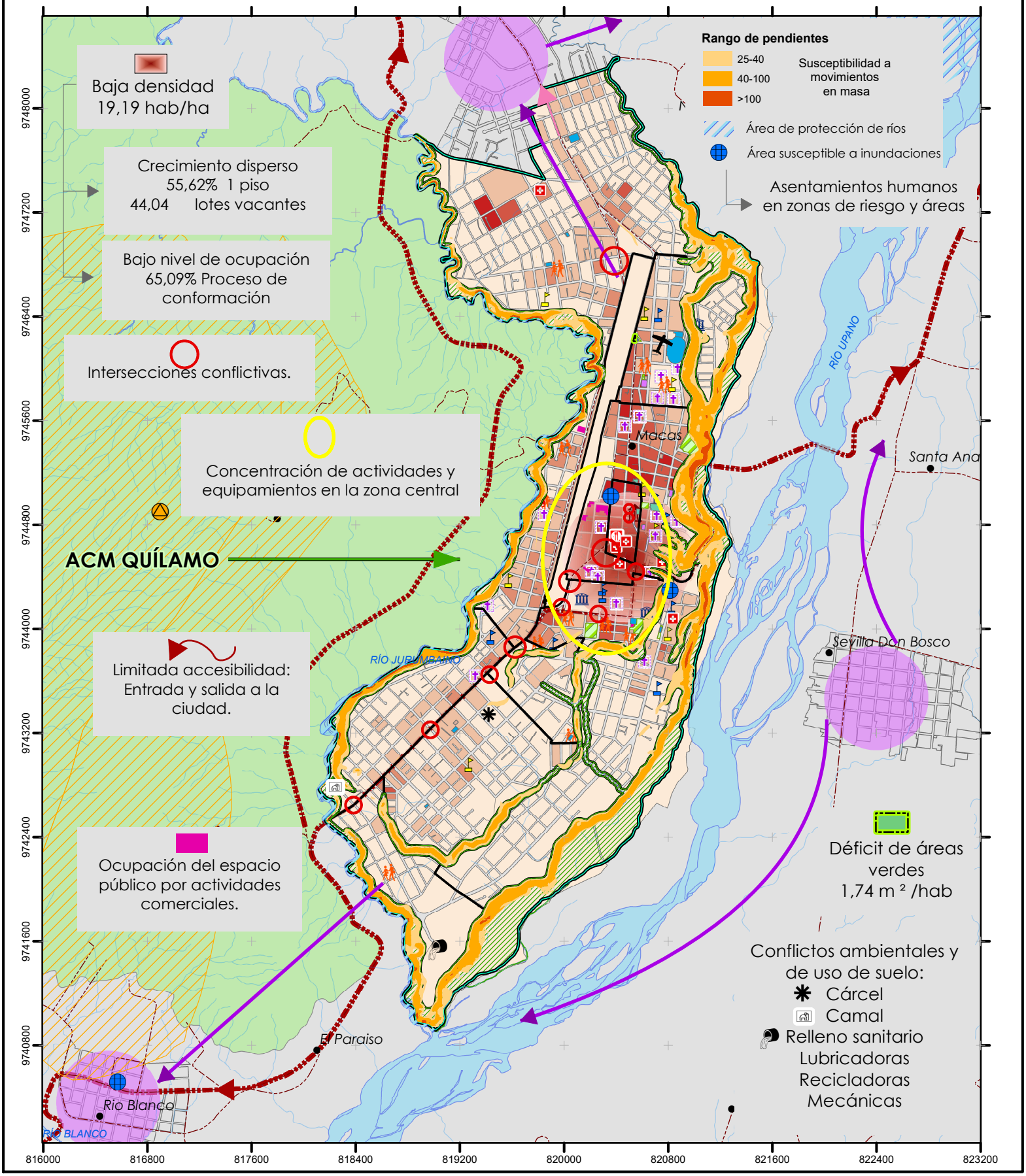

Equipamientos
- Centros infantiles
- Culto
- Cárcel
- Educación básica
- Educación secundaria
- Educación superior
- Entidad pública
- Restaurantes
- Salud

Jerarquía vial
- Arterial
- Colectora
- Peatonal
- Proyecciones

Delimitaciones
- Límite Macas
- Areas de protección
- Límites PAUOS
- ACM Quílamo

Forma de Ocupación
- Formacion
- Conformacion
- Complementacion
- Consolidacion
- Sobreocupacion

Información base
- Poblados
- Vias rurales
- Ríos secundarios

Gobierno Autónomo Descentralizado Municipal de Morona
MUNICIPIO DE MORONA
Administración 2023-2027

ELABORACIÓN: Unidad de OrdenamientoTerritorial
APROBACIÓN: Dirección de Gestión de Planificación
FUENTE: GADM Morona, 2025 IGM, 2013

ESCALAS Y PROYECCIÓN

ESCALA DE TRABAJO 1 _____ 5 000

Elipsoide..... Sistema Geodésico Mundial 1984 (WGS84)
Cuadricula.....1.000 metros, UTM, Zona 17 Sur.
Proyección..... Universal Transversa de Mercator.
Datum Vertical.....Nivel Medio del Mar.
Datum Horizontal...Sistema Geodésico Mundial 1984 (WGS84)

0 500 1.000 2.000
Metros

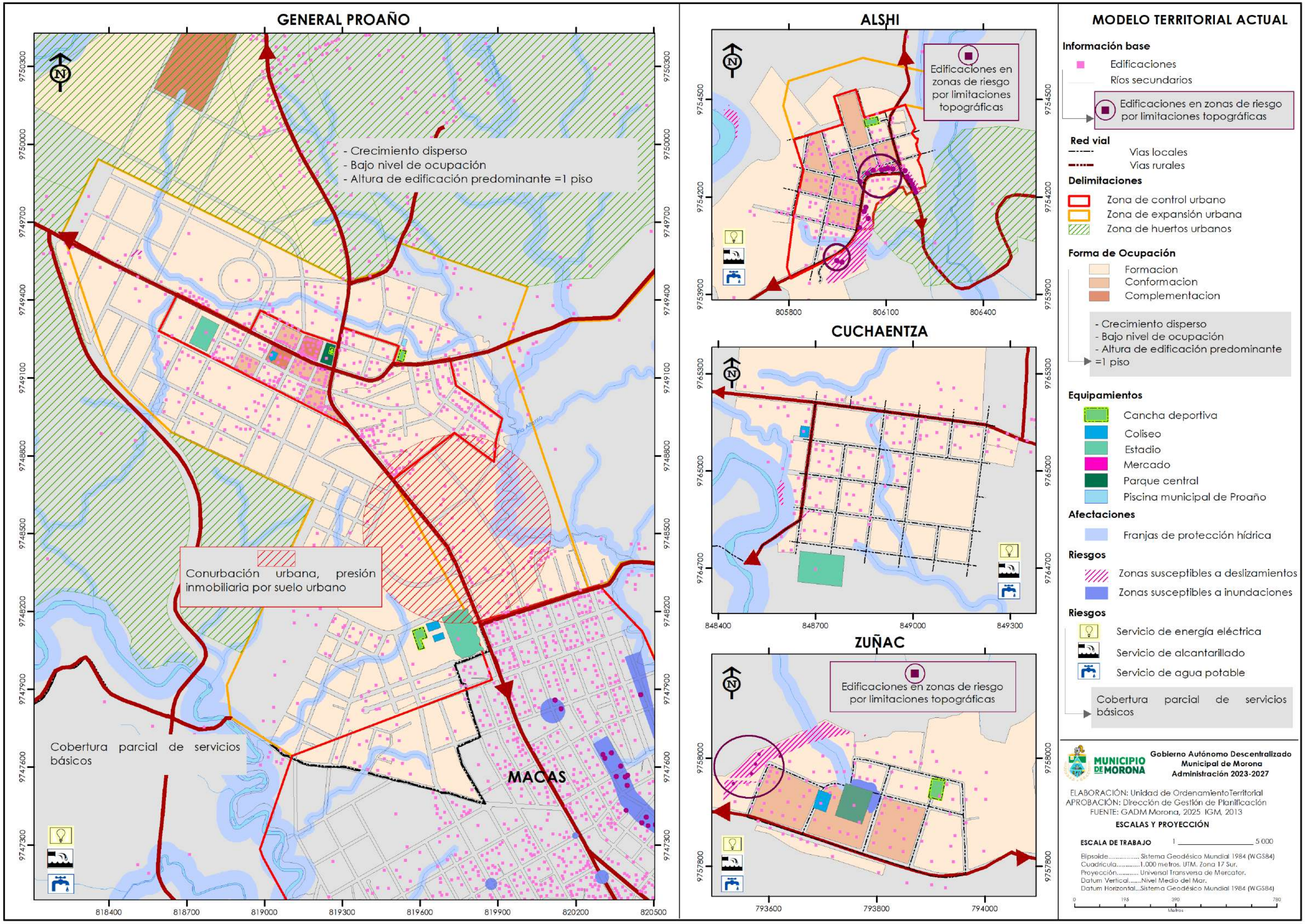
GENERAL PROAÑO
- Crecimiento disperso
- Bajo nivel de ocupación
- Altura de edificación predominante =1 piso
Conurbación urbana, presión inmobiliaria por suelo urbano
Cobertura parcial de servicios básicos
MACAS
ALSHI
Edificaciones en zonas de riesgo por limitaciones topográficas
CUCHAENTZA
ZUÑAC
Edificaciones en zonas de riesgo por limitaciones topográficas
MODELO TERRITORIAL ACTUAL
Información base
Edificaciones
Ríos secundarios
Edificaciones en zonas de riesgo por limitaciones topográficas
Red vial
Vias locales
Vias rurales
Delimitaciones
Zona de control urbano
Zona de expansión urbana
Zona de huertos urbanos
Forma de Ocupación
Formacion
Conformacion
Complementacion
- Crecimiento disperso
- Bajo nivel de ocupación
- Altura de edificación predominante =1 piso
Equipamientos
Cancha deportiva
Coliseo
Estadio
Mercado
Parque central
Piscina municipal de Proaño
Afectaciones
Franjas de protección hídrica
Riesgos
Zonas susceptibles a deslizamientos
Zonas susceptibles a inundaciones
Riesgos
Servicio de energía eléctrica
Servicio de alcantarillado
Servicio de agua potable
Cobertura parcial de servicios básicos
MUNICIPIO DE MORONA
Gobierno Autónomo Descentralizado Municipal de Morona Administración 2023-2027
ELABORACIÓN: Unidad de OrdenamientoTerritorial
APROBACIÓN: Dirección de Gestión de Planificación
FUENTE: GADM Morona, 2025 IGM, 2013
ESCALAS Y PROYECCIÓN
ESCALA DE TRABAJO 1 5 000
Elipsoide..... Sistema Geodésico Mundial 1984 (WGS84)
Cuadricula.....1.000 metros. UTM. Zona 17 Sur.
Proyección..... Universal Transversa de Mercator.
Datum Vertical.....Nivel Medio del Mar.
Datum Horizontal...Sistema Geodésico Mundial 1984 (WGS84)
0 195 390 780
Metros

SINAÍ

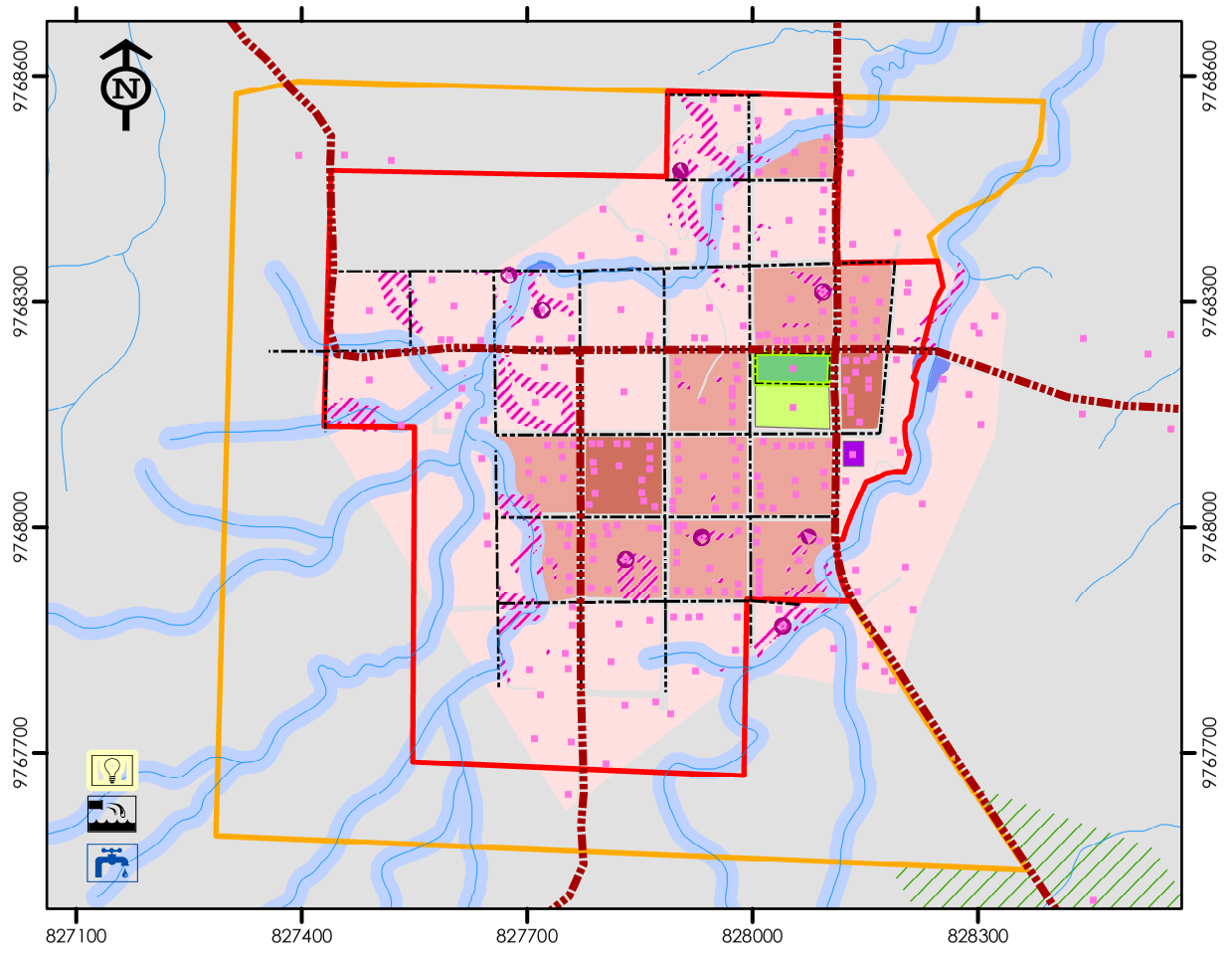

SEVILLA DON BOSCO

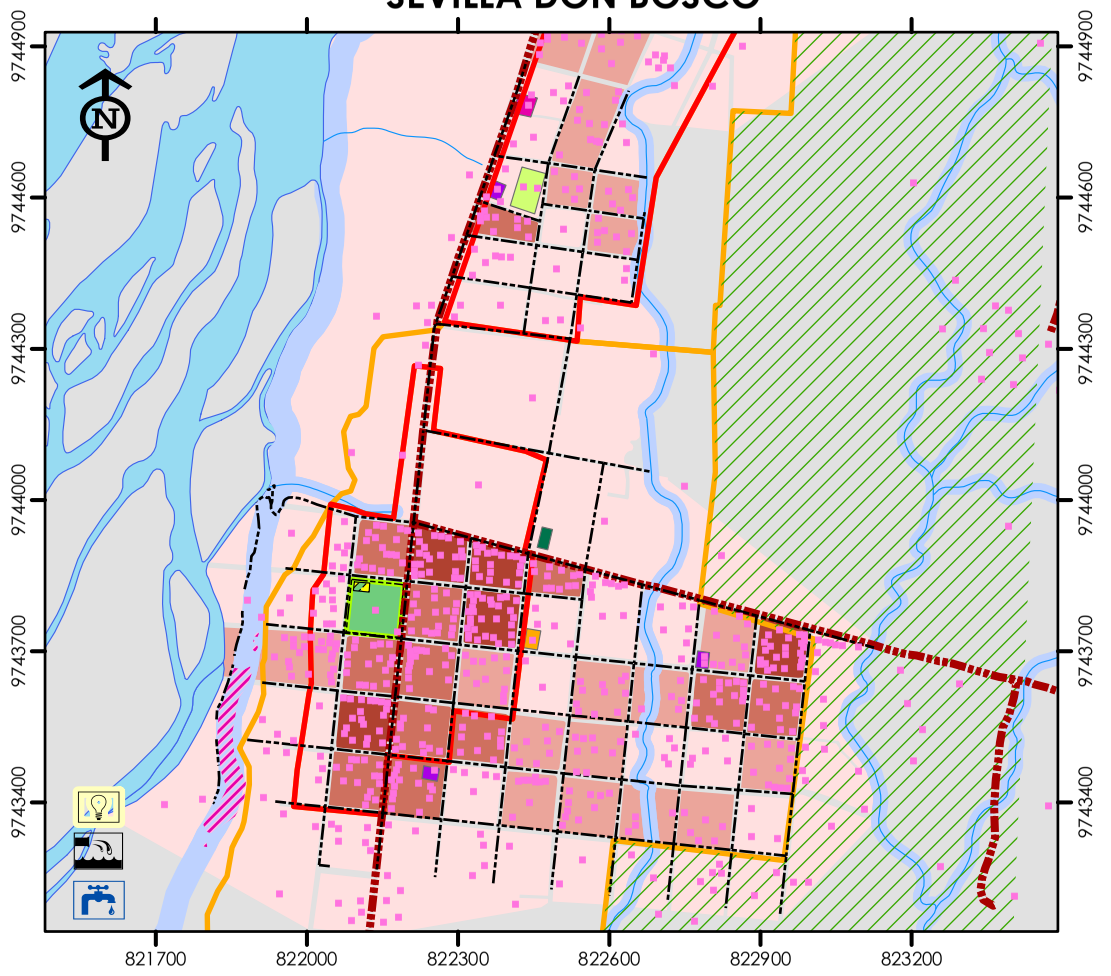

SAN ISIDRO

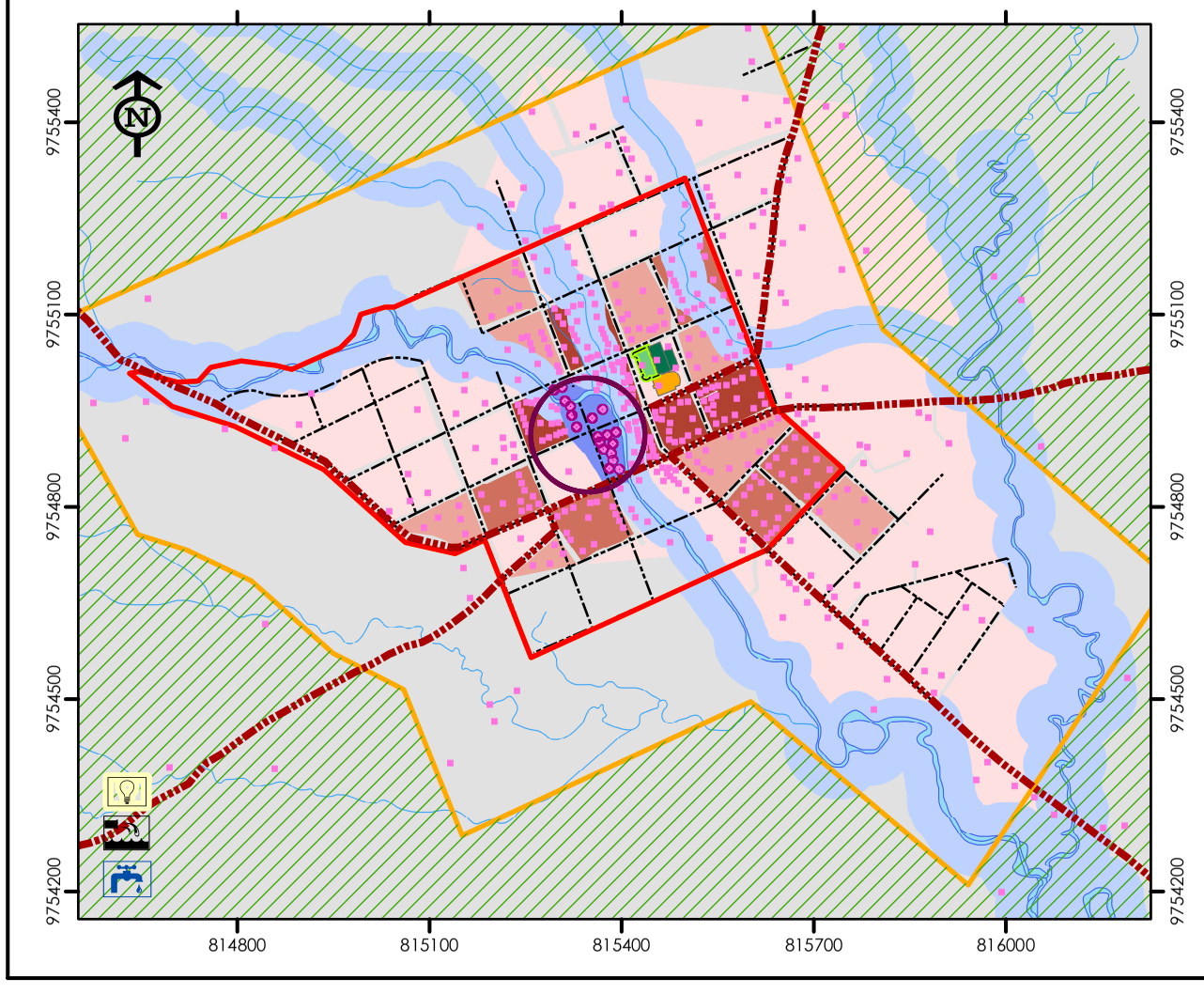

RIO BLANCO

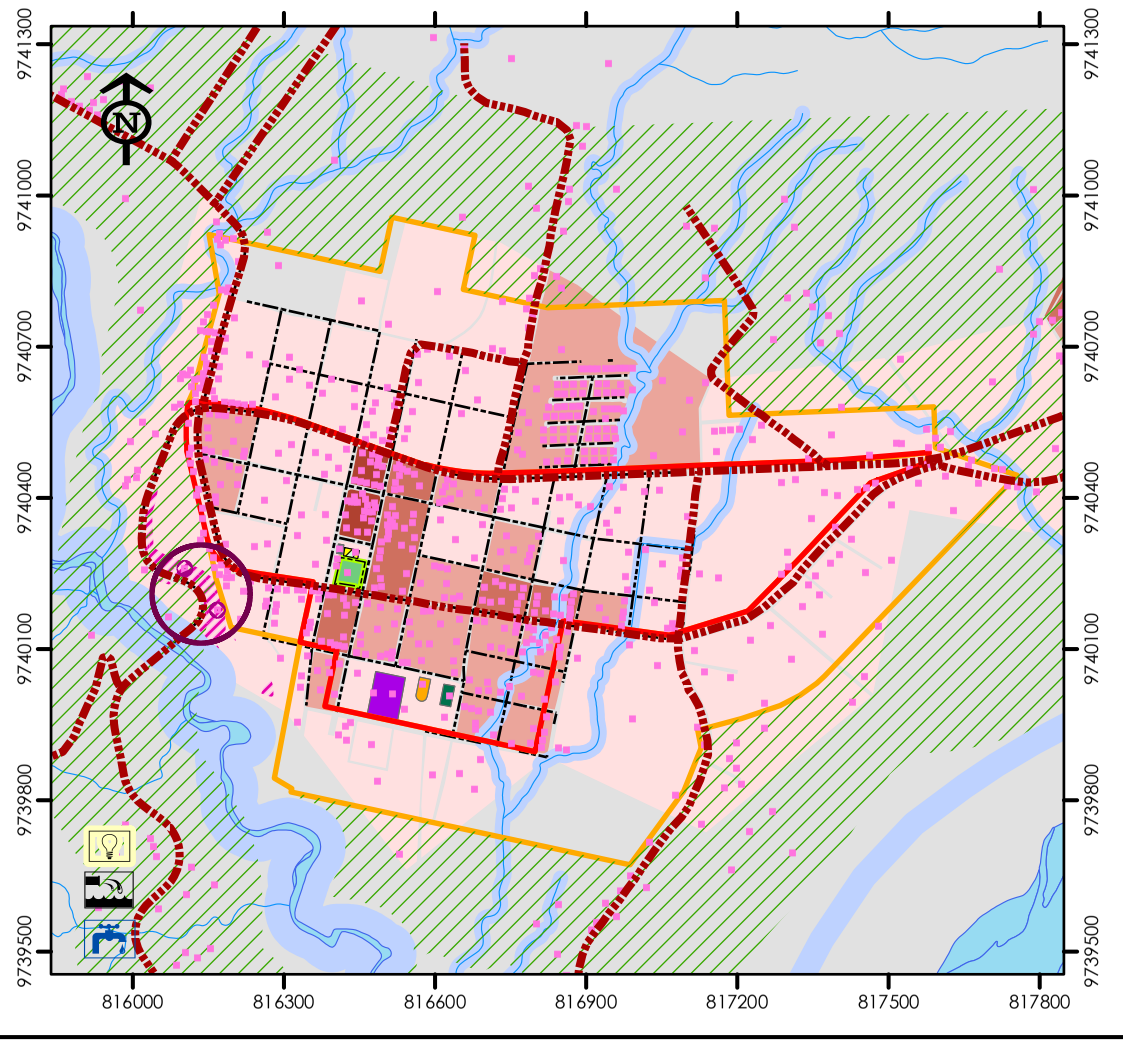

MODELO TERRITORIAL ACTUAL

Información base

- Edificaciones
- Ríos secundarios
- Edificaciones en zonas de riesgo por limitaciones topográficas

Red vial

- Vias locales
- Vias rurales

Delimitaciones

- Zona de control urbano
- Zona de expansión urbana
- Zona de huertos urbanos

Forma de Ocupación

- Formacion
- Conformacion
- Complementacion

- Crecimiento disperso
- Bajo nivel de ocupación
- Altura de edificación predominante =1 piso

Equipamientos

- Canchas
- Centro cultural
- Centro de acopio
- Coliseo
- Espacio cubierto
- Estadio
- Multicancha
- Parque
- Plaza

Afectaciones

- Franjas de protección hídrica

Riesgos

- Zonas susceptibles a deslizamientos
- Zonas susceptibles a inundaciones

Riesgos

- Servicio de energía eléctrica
- Servicio de alcantarillado
- Servicio de agua potable

Cobertura parcial de servicios básicos

MUNICIPIO DE MORONA

Gobierno Autónomo Descentralizado
Municipal de Morona
Administración 2023-2027

ELABORACIÓN: Unidad de OrdenamientoTerritorial
APROBACIÓN: Dirección de Gestión de Planificación
FUENTE: GADM Morona, 2025 IGM, 2013

ESCALAS Y PROYECCIÓN

ESCALA DE TRABAJO 1 _____ 5 000

Elipsoide..... Sistema Geodésico Mundial 1984 (WGS84)
Cuadrícula.....1.000 metros, UTM, Zona 17 Sur.
Proyección..... Universal Transversa de Mercator.
Datum Vertical.....Nivel Medio del Mar.
Datum Horizontal...Sistema Geodésico Mundial 1984 (WGS84)

0 155 310 620
Metros

Modelo Deseado de Macas (Cabecera cantonal)

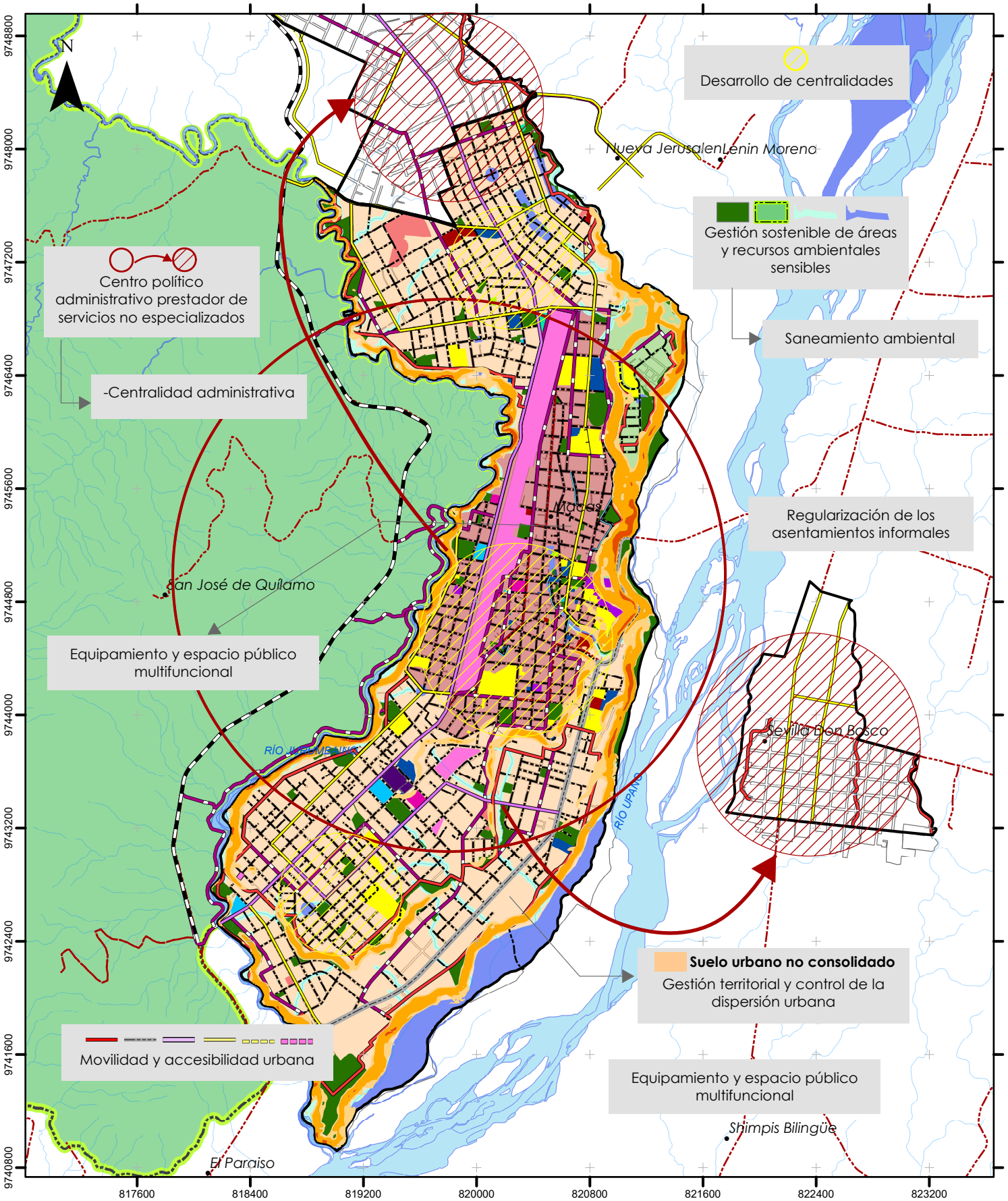

INFORMACIÓN BASE
- Poblados
- Vias rurales
- Ríos secundarios

JERARQUIA VIAL
- Red integral
- Arterial
- Colectora
- Colectora primaria
- Colectora (proyección)
- Escalinata
- Vía expresa
- Peatonal
- Ciclovia

EQUIPAMIENTOS
- Administración pública
- Aprovisionamiento
- Bienestar social
- Cultural
- Educativo
- Funerario
- Infraestructura
- Religioso
- Salud
- Seguridad
- SVU
- Transporte

CLASIFICACIÓN DEL SUELO
- No consolidado
- Consolidado
- Protección

ZONAS DE RIESGO
- Susceptibilidad a inundaciones
- Susceptibilidad a movimientos en masa: 25-40, 40-100, >100

ZONAS DE PROTECCIÓN
- ACM Quilamo
- Franjas de protección

MUNICIPIO DE MORONA

Gobierno Autónomo Descentralizado Municipal de Morona
Administración 2023-2027

ELABORACIÓN: Unidad de OrdenamientoTerritorial
APROBACIÓN: Dirección de Gestión de Planificación
FUENTE: GADM Morona, 2025 IGM, 2013

ESCALAS Y PROYECCIÓN

ESCALA DE TRABAJO 1 _____ 5 000

Elipsoide..... Sistema Geodésico Mundial 1984 (WGS84)
Cuadricula.....1.000 metros, UTM, Zona 17 Sur.
Proyección..... Universal Transversa de Mercator.
Datum Vertical.....Nivel Medio del Mar.
Datum Horizontal...Sistema Geodésico Mundial 1984 (WGS84)

0 487.5 975 1.950
Metros

GENERAL PROAÑO

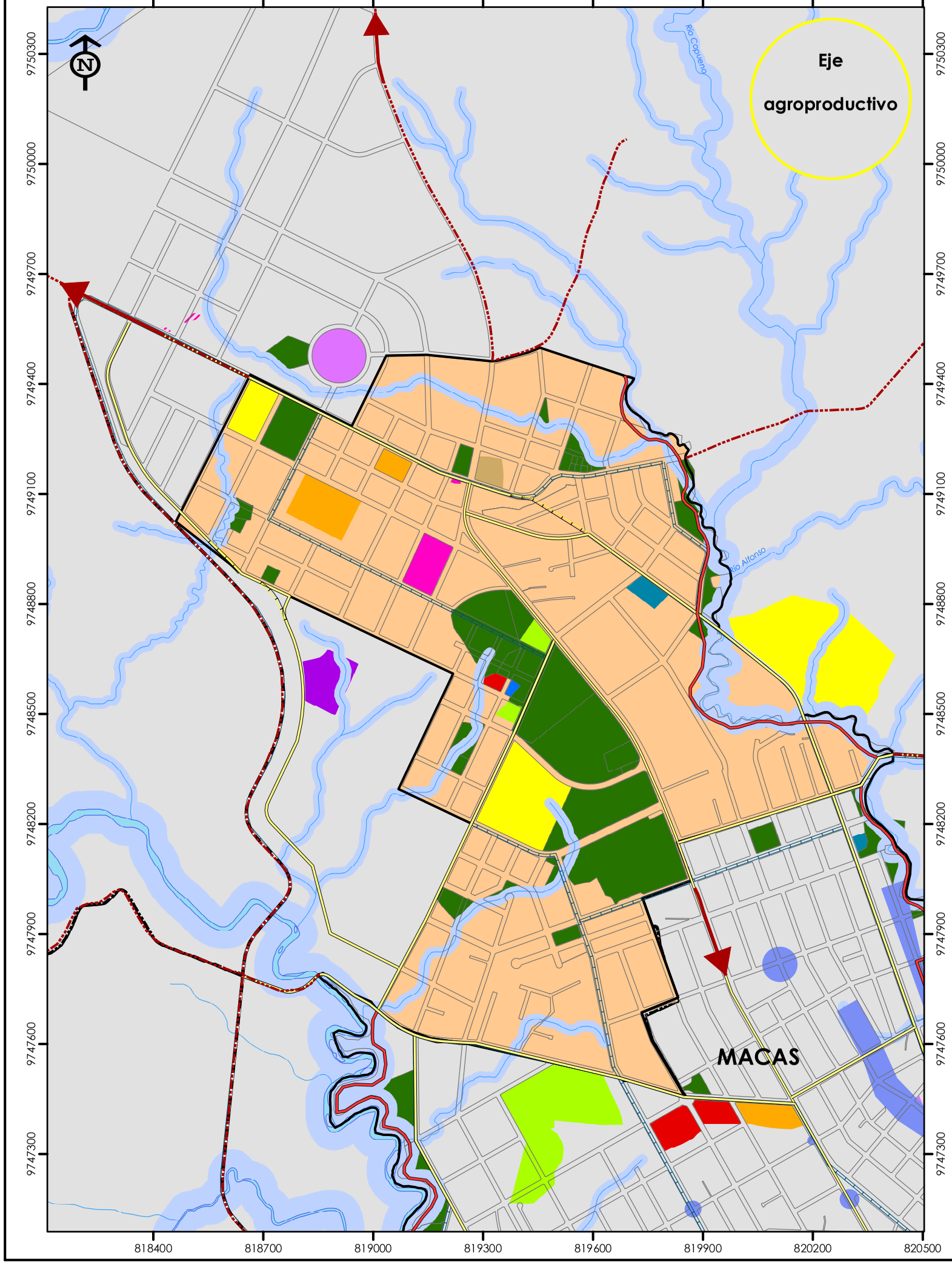

ALSHI

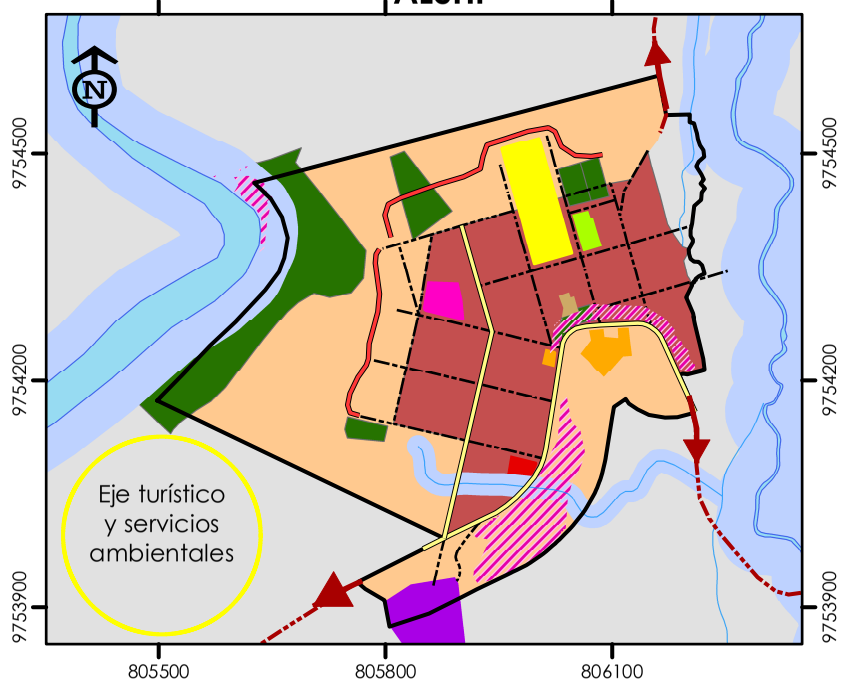

CUCHAENTZA

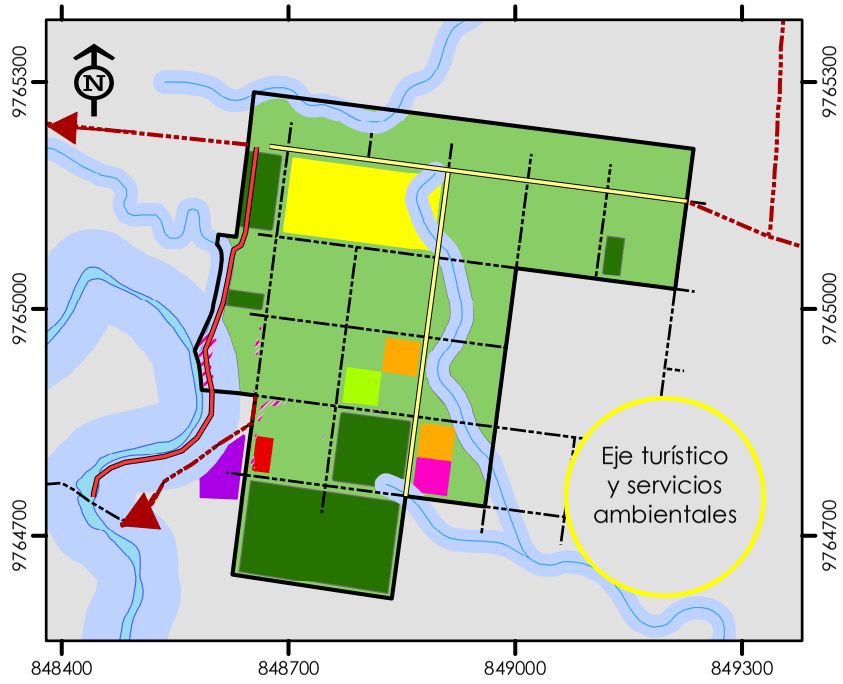

ZUÑAC

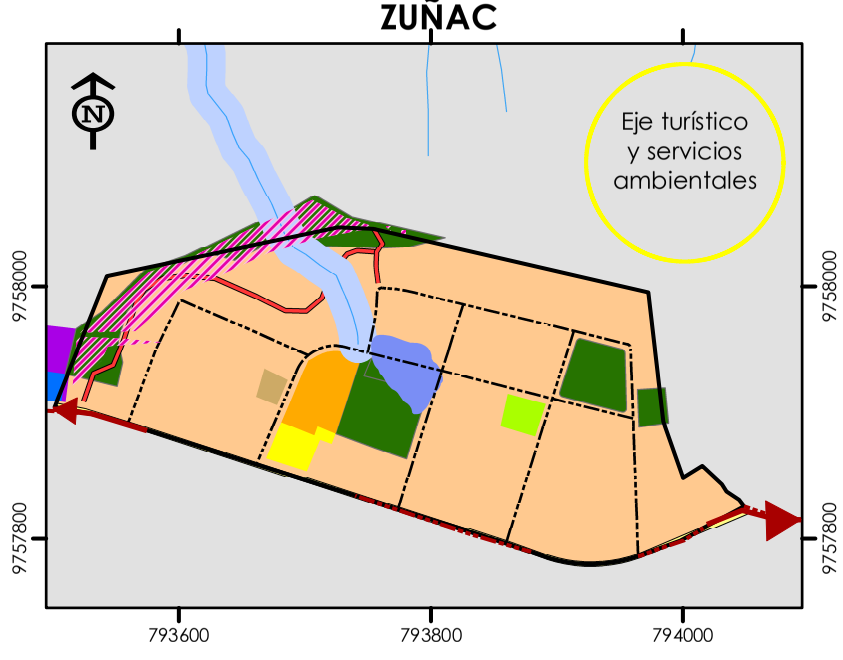

MODELO TERRITORIAL DESEADO

Información base

- Ríos
- Vias rurales

JERARQUIA

- ARTERIAL
- COLECTORA
- COLECTORA_PROYECCION
- ESCALINATA
- EXPRESA
- PEATONAL
- RED_INTEGRAL

→ Movilidad y accesibilidad urbana

DELIMITACIONES

- Propuesta delimitación urbana

SUBCLASIFICACIÓN DEL SUELO RURAL

- Suelo urbano consolidado
- Suelo urbano de protección
- Suelo urbano no consolidado

→ Gestión territorial y control de la dispersión urbana

EQUIPAMIENTOS

- ADMINISTRACION PUBLICA
- APROVISIONAMIENTO
- BIENESTAR SOCIAL
- INFRAESTRUCTURA
- TRANSPORTE
- CULTURAL
- RELIGIOSO
- SALUD
- SEGURIDAD
- SVU
- FUNERARIO
- EDUCATIVO

→ Equipamiento y espacio público multifuncional

Afectaciones

- Franjas de protección hídrica

Riesgos

- Zonas susceptibles a deslizamientos
- Zonas susceptibles a inundaciones

→ Gestión sostenible de áreas y recursos ambientales sensibles

→ Saneamiento ambiental

MUNICIPIO DE MORONA

Gobierno Autónomo Descentralizado Municipal de Morona
Administración 2023-2027

ELABORACIÓN: Unidad de OrdenamientoTerritorial
APROBACIÓN: Dirección de Gestión de Planificación
FUENTE: GADM Morona, 2025 IGM, 2013

ESCALAS Y PROYECCIÓN

ESCALA DE TRABAJO 1 _____ 5 000

Elipsoide..... Sistema Geodésico Mundial 1984 (WGS84)
Cuadricula.....1.000 metros, UTM, Zona 17 Sur.
Proyección..... Universal Transversa de Mercator.
Datum Vertical.....Nivel Medio del Mar.
Datum Horizontal...Sistema Geodésico Mundial 1984 (WGS84)

0 195 390 780
Metros

SINAÍ

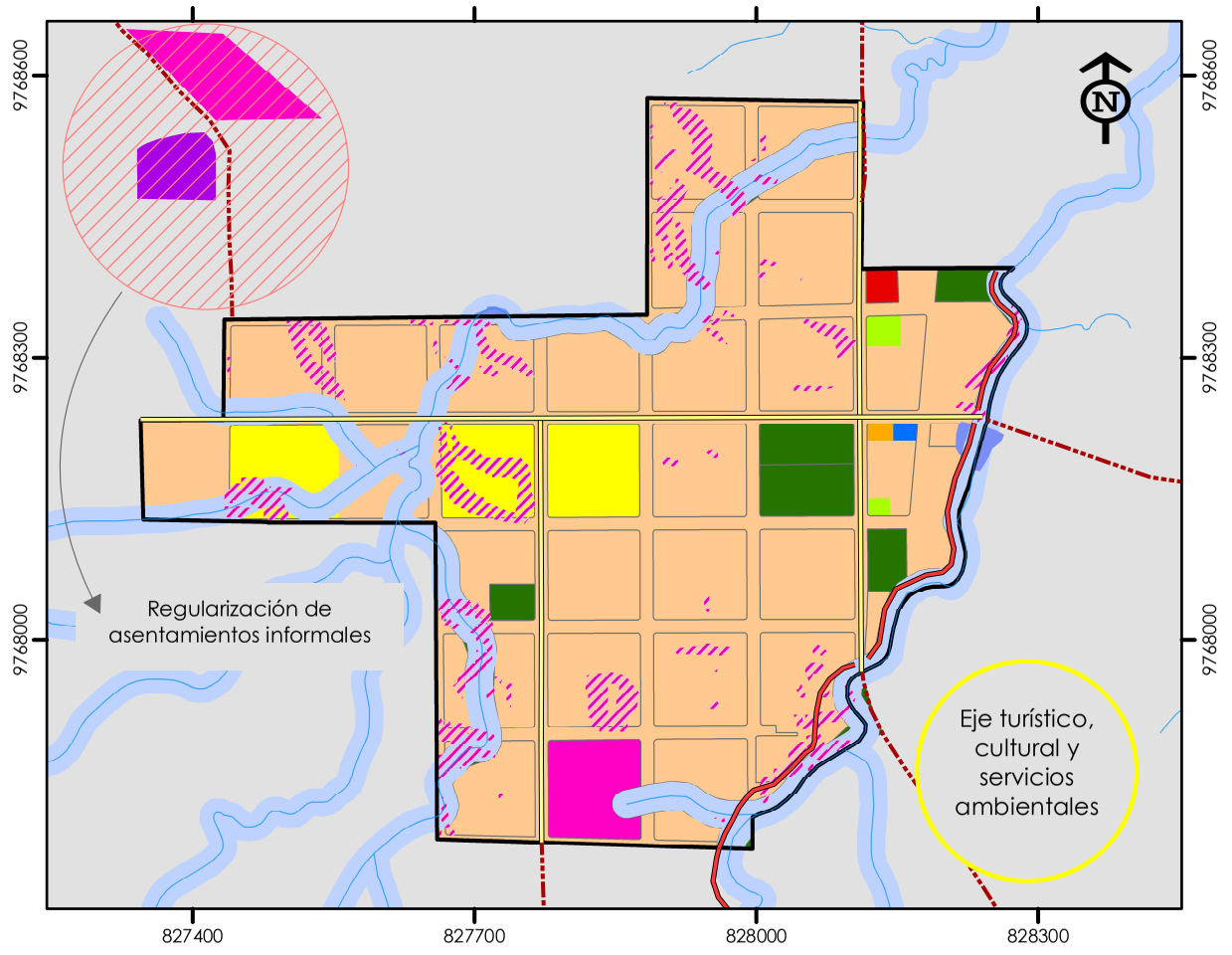

SEVILLA DON BOSCO

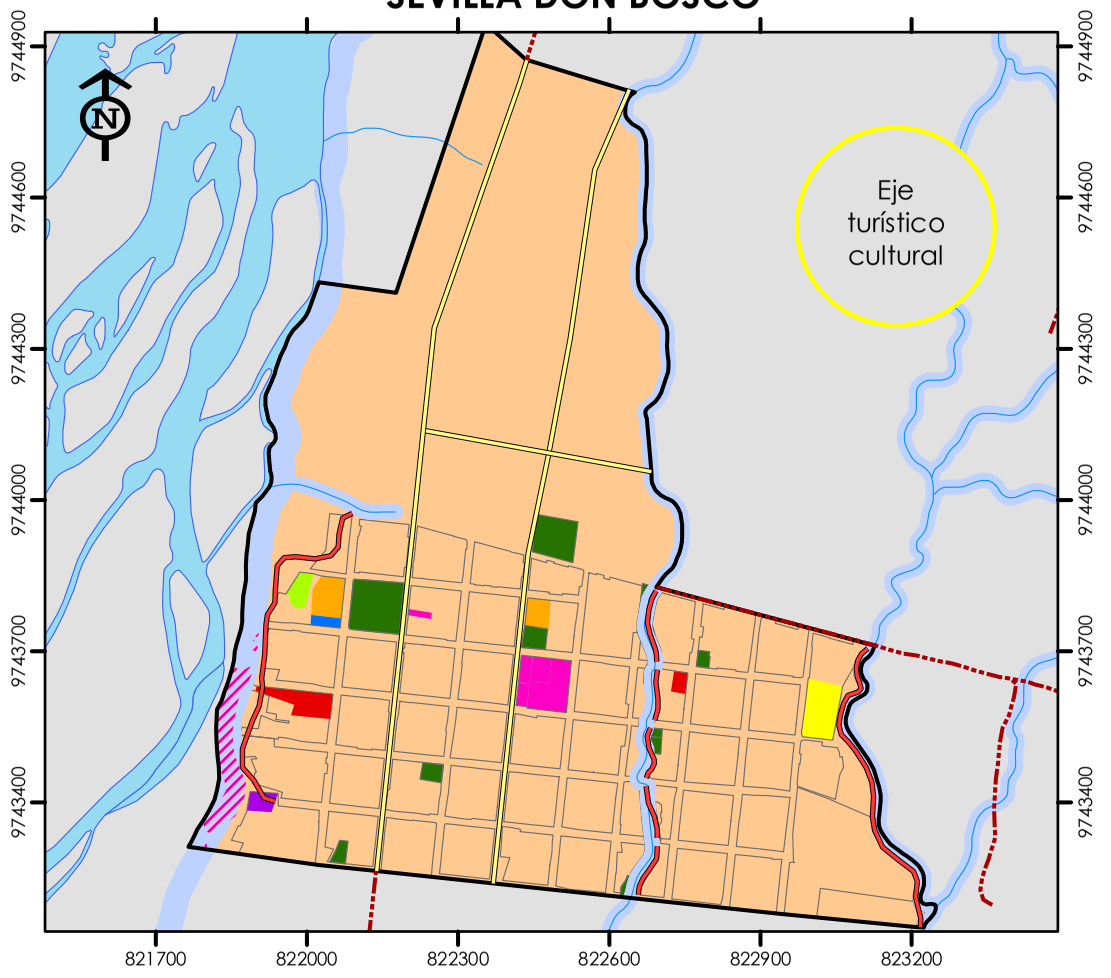

SAN ISIDRO

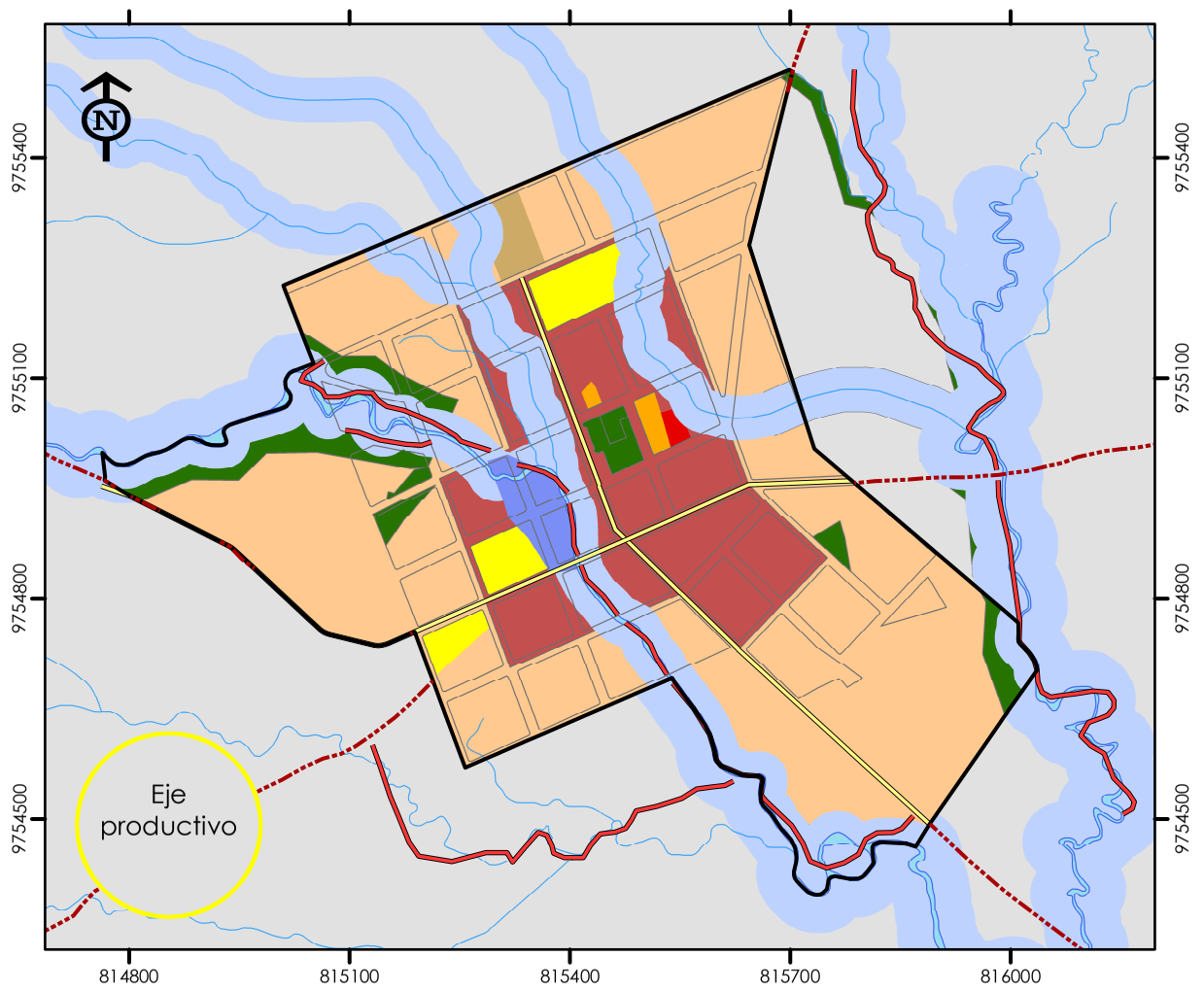

RIO BLANCO

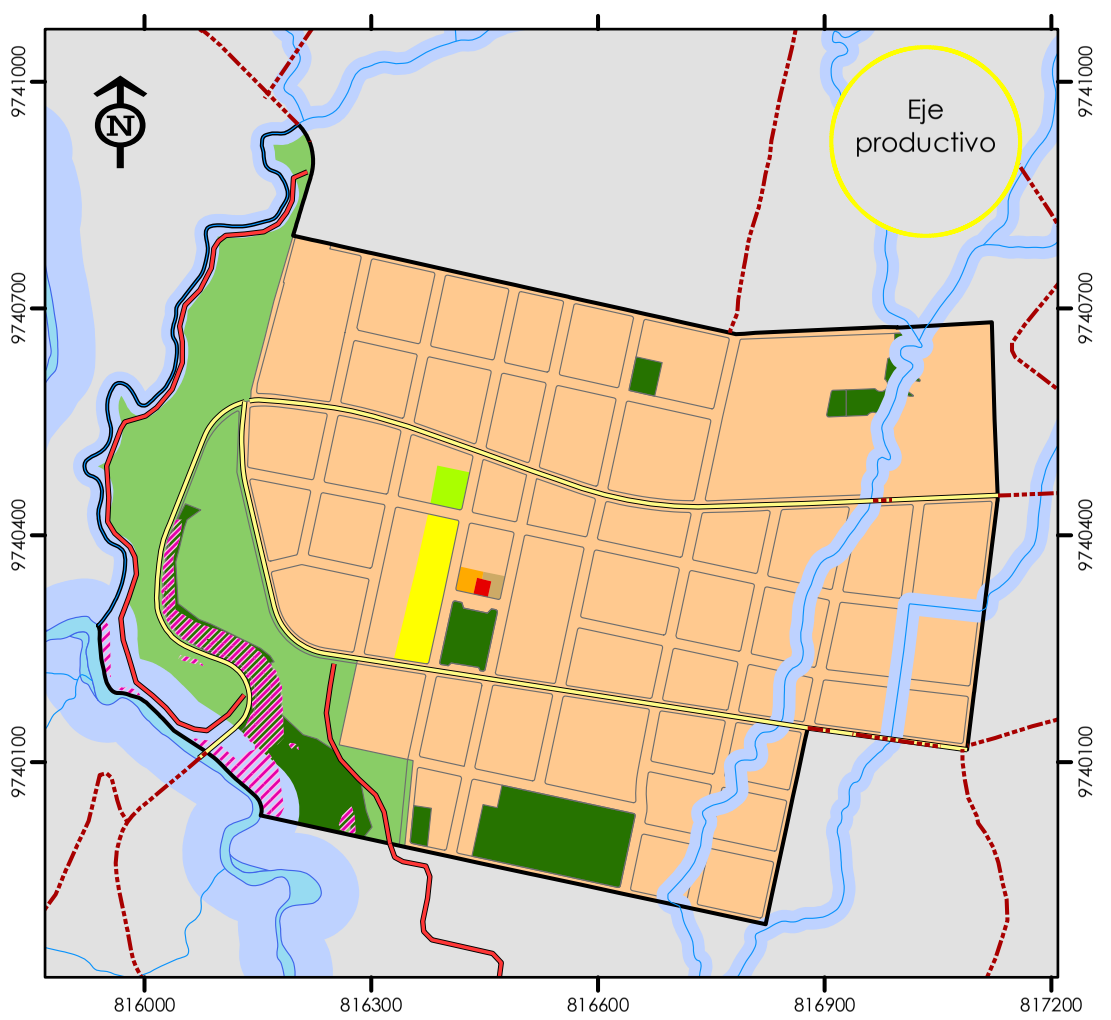

MODELO TERRITORIAL DESEADO

Información base

- Ríos
- Vias rurales

JERARQUIA

- ARTERIAL
- COLECTORA
- COLECTORA_PROYECCION
- ESCALINATA
- EXPRESA
- PEATONAL
- RED_INTEGRAL

→ Movilidad y accesibilidad urbana

DELIMITACIONES

- Propuesta delimitación urbana

SUBCLASIFICACIÓN DEL SUELO RURAL

- Suelo urbano consolidado
- Suelo urbano de protección
- Suelo urbano no consolidado

→ Gestión territorial y control de la dispersión urbana

EQUIPAMIENTOS

- ADMINISTRACION PUBLICA
- APROVISIONAMIENTO
- BIENESTAR SOCIAL
- INFRAESTRUCTURA
- TRANSPORTE
- CULTURAL
- RELIGIOSO
- SALUD
- SEGURIDAD
- SVU
- FUNERARIO
- EDUCATIVO

→ Equipamiento y espacio público multifuncional

Afectaciones

- Franjas de protección hídrica

Riesgos

- Zonas susceptibles a deslizamientos
- Zonas susceptibles a inundaciones

→ Gestión sostenible de áreas y recursos ambientales sensibles

→ Saneamiento ambiental

MUNICIPIO DE MORONA

Gobierno Autónomo Descentralizado Municipal de Morona Administración 2023-2027

ELABORACIÓN: Unidad de OrdenamientoTerritorial
APROBACIÓN: Dirección de Gestión de Planificación
FUENTE: GADM Morona, 2025 IGM, 2013

ESCALAS Y PROYECCIÓN

ESCALA DE TRABAJO 1 _____ 5 000

Elipsoide..... Sistema Geodésico Mundial 1984 (WGS84)
Cuadrícula.....1.000 metros, UTM, Zona 17 Sur.
Proyección..... Universal Transversa de Mercator.
Datum Vertical.....Nivel Medio del Mar.
Datum Horizontal...Sistema Geodésico Mundial 1984 (WGS84)

0 125 250 500
Metros

LÍMITE URBANO PROPUESTO DE MACAS (Cab. Cantonal)

ECUADOR 1:30 000

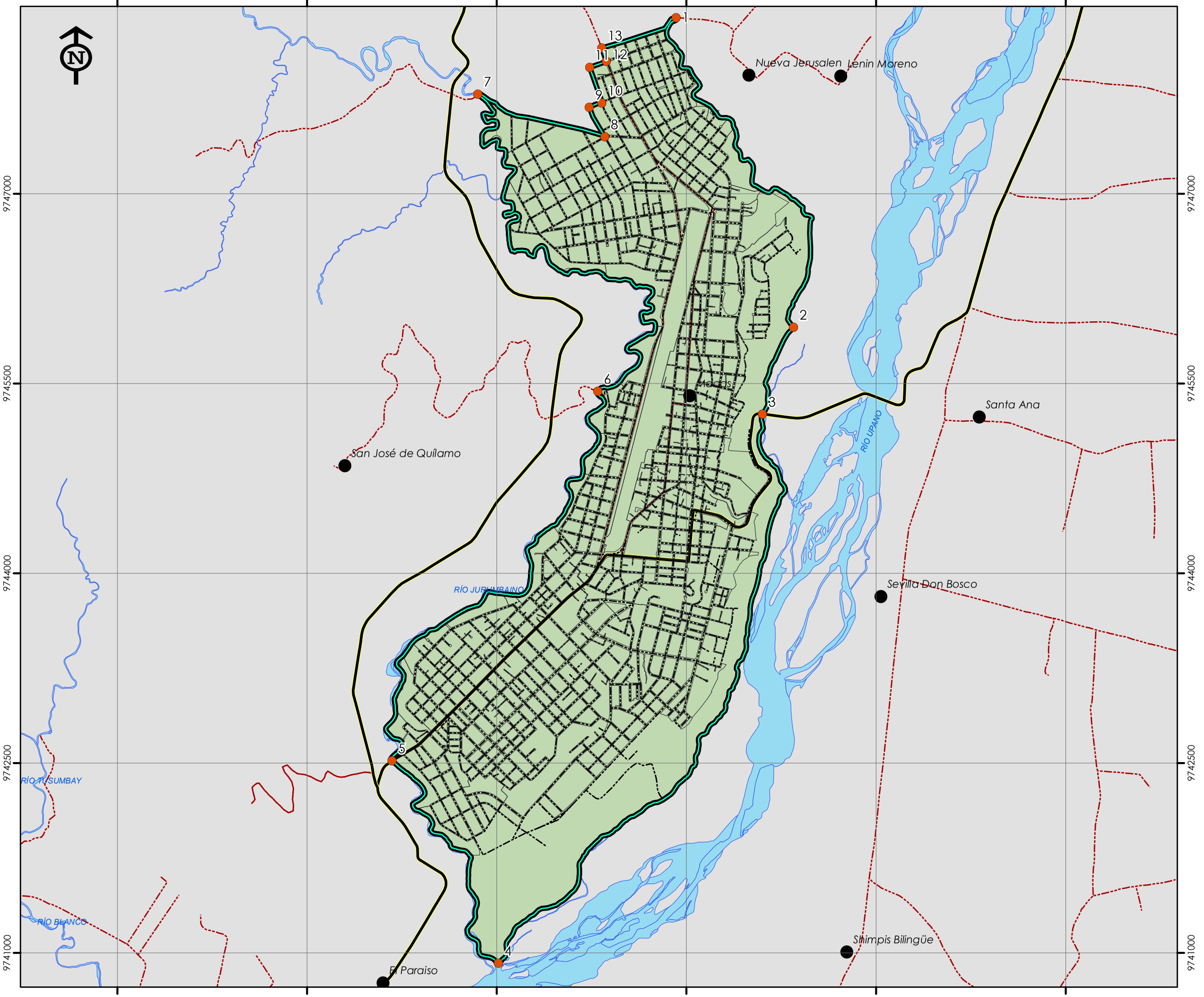

UBICACIÓN DEL CANTÓN MORONA



ESCALAS Y PROYECCIÓN

ESCALA DE TRABAJO: 1 _____ 10 000

0 450 900 1.800 Metros

Elipsoide..... Sistema Geodésico Mundial 1984 (WGS84)
Cuadricula.....1.000 metros, UTM, Zona 17 Sur.
Proyección..... Universal Transversa de Mercator.
Datum Vertical.....Nivel Medio del Mar.
Datum Horizontal...Sistema Geodésico Mundial 1984 (WGS84)

SIMBOLOGÍA

- Poblados
- Red vial estatal
- Red vial local
- Red vial rural
- Limite parroquial
- Manzanas
- Río doble

LEYENDA

Límites urbanos 2016

- Hitos
- Límite urbano propuesto de Macas

MUNICIPIO DE MORONA

GOBIERNO AUTÓNOMO DESCENTRALIZADO DEL CANTÓN MORONA

Administración 2023-2027

ACTUALIZACIÓN DEL PLAN DE USO Y GESTIÓN DEL SUELO DEL CANTÓN MORONA. 2025-2037.

FUENTES DE INFORMACIÓN:

Instituto Geográfico Militar. Escala: 1:50.000 y 1:5.000
Comité Nacional de Límites Internos, CONALI, (2019).
GAD Municipal del cantón Morona.

Unidad de Ordenamiento Territorial ELABORACIÓN	Dirección de Gestión de Planificación APROBACIÓN

CONTENIDO:	FECHA:
LÍMITE URBANO PROPUESTO	Abril - 2025

LÍMITE URBANO PROPUESTO DE ALSHI- 9 DE OCTUBRE

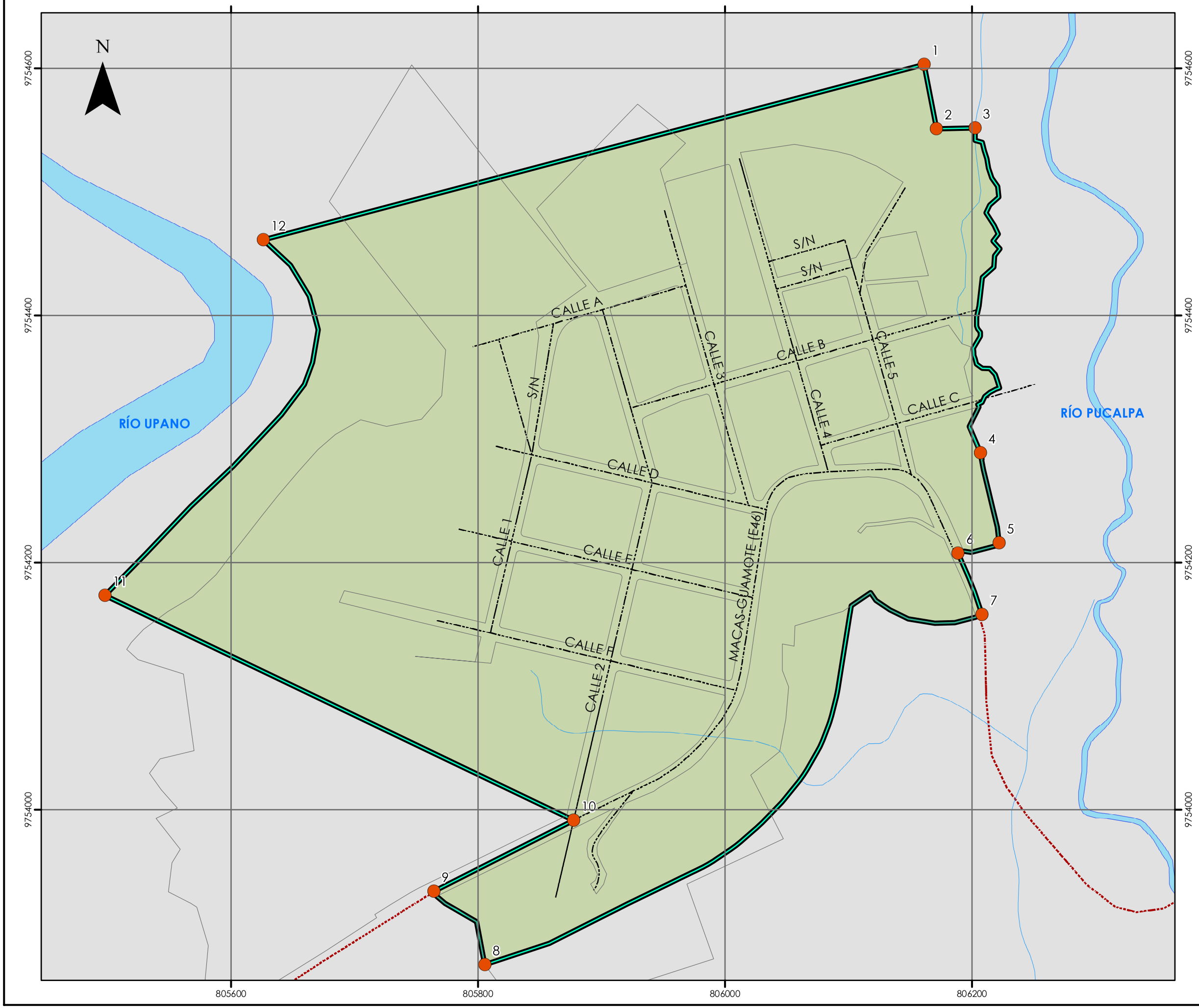

UBICACIÓN DEL CANTÓN MORONA



ESCALAS Y PROYECCIÓN

ESCALA DE TRABAJO: 1 _____ 5 000

Elipsoide..... Sistema Geodésico Mundial 1984 (WGS84)
Cuadricula.....1.000 metros, UTM, Zona 17 Sur.
Proyección..... Universal Transversa de Mercator.
Datum Vertical.....Nivel Medio del Mar.
Datum Horizontal...Sistema Geodésico Mundial 1984 (WGS84)

ESCALA GRÁFICA

0 — 45 — 90 — 180
Metros

SIMBOLOGÍA

- Poblados
- Red vial estatal
- Red vial local
- Río simple
- Limite parroquial
- Manzanas
- Río doble

LEYENDA

Límites urbanos propuestos

- Hitos
- Límites urbanos propuestos

GOBIERNO AUTÓNOMO DESCENTRALIZADO DEL CANTÓN MORONA
MUNICIPIO DE MORONA
Administración 2023-2027

ACTUALIZACIÓN DEL PLAN DE USO Y GESTIÓN DEL SUELO DEL CANTÓN MORONA. 2025-2037.

FUENTES DE INFORMACIÓN:
Instituto Geográfico Militar. Escala: 1:50.000 y 1:5.000
Comité Nacional de Límites Internos, CONALI, (2019).
GAD Municipal del cantón Morona.

Unidad de Ordenamiento Territorial ELABORACIÓN	Dirección de Gestión de Planificación APROBACIÓN

CONTENIDO:	FECHA:
LÍMITES PROPUESTOS 2025	Mayo - 2025

LÍMITE URBANO PROPUESTO DE GENERAL PROAÑO

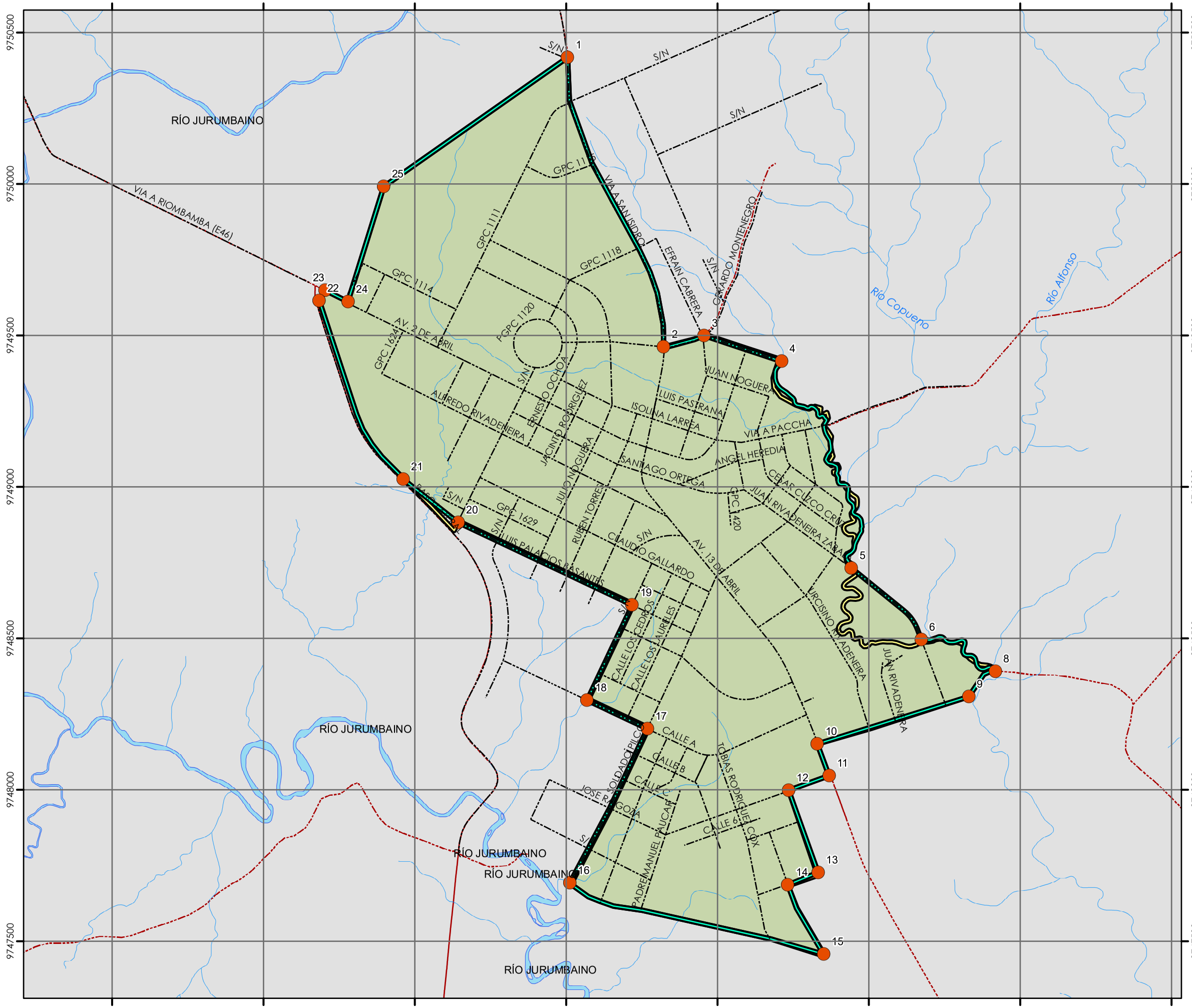

UBICACIÓN DEL CANTÓN MORONA

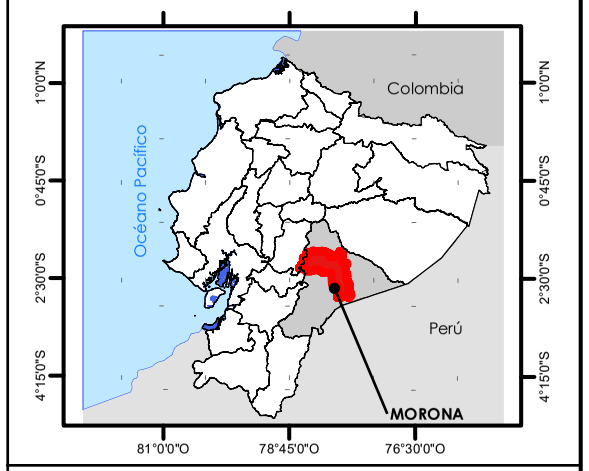

ESCALAS Y PROYECCIÓN

ESCALA DE TRABAJO: 1 _____ 5 000

Elipsoide..... Sistema Geodésico Mundial 1984 (WGS84)
Cuadricula.....1.000 metros, UTM, Zona 17 Sur.
Proyección..... Universal Transversa de Mercator.
Datum Vertical.....Nivel Medio del Mar.
Datum Horizontal...Sistema Geodésico Mundial 1984 (WGS84)

ESCALA GRÁFICA

0 — 205 — 410 — 820
Metros

SIMBOLOGÍA

- Poblados
- Red vial estatal
- Red vial local
- Río simple
- Limite parroquial
- Manzanas
- Río doble

LEYENDA

Límites urbanos propuestos

- Hitos
- Límites urbanos propuestos
- Límite urbano 2016

GOBIERNO AUTÓNOMO DESCENTRALIZADO DEL CANTÓN MORONA
MUNICIPIO DE MORONA
Administración 2023-2027

ACTUALIZACIÓN DEL PLAN DE USO Y GESTIÓN DEL SUELO DEL CANTÓN MORONA. 2025-2037.

FUENTES DE INFORMACIÓN:
Instituto Geográfico Militar. Escala: 1:50.000 y 1:5.000
Comité Nacional de Límites Internos, CONALI, (2019).
GAD Municipal del cantón Morona.

Unidad de Ordenamiento Territorial ELABORACIÓN	Dirección de Gestión de Planificación APROBACIÓN

CONTENIDO: LÍMITES PROPUESTOS 2025

FECHA: Mayo - 2025

LÍMITE PROPUESTO DE SAN ISIDRO

ECUADOR 1:4.735

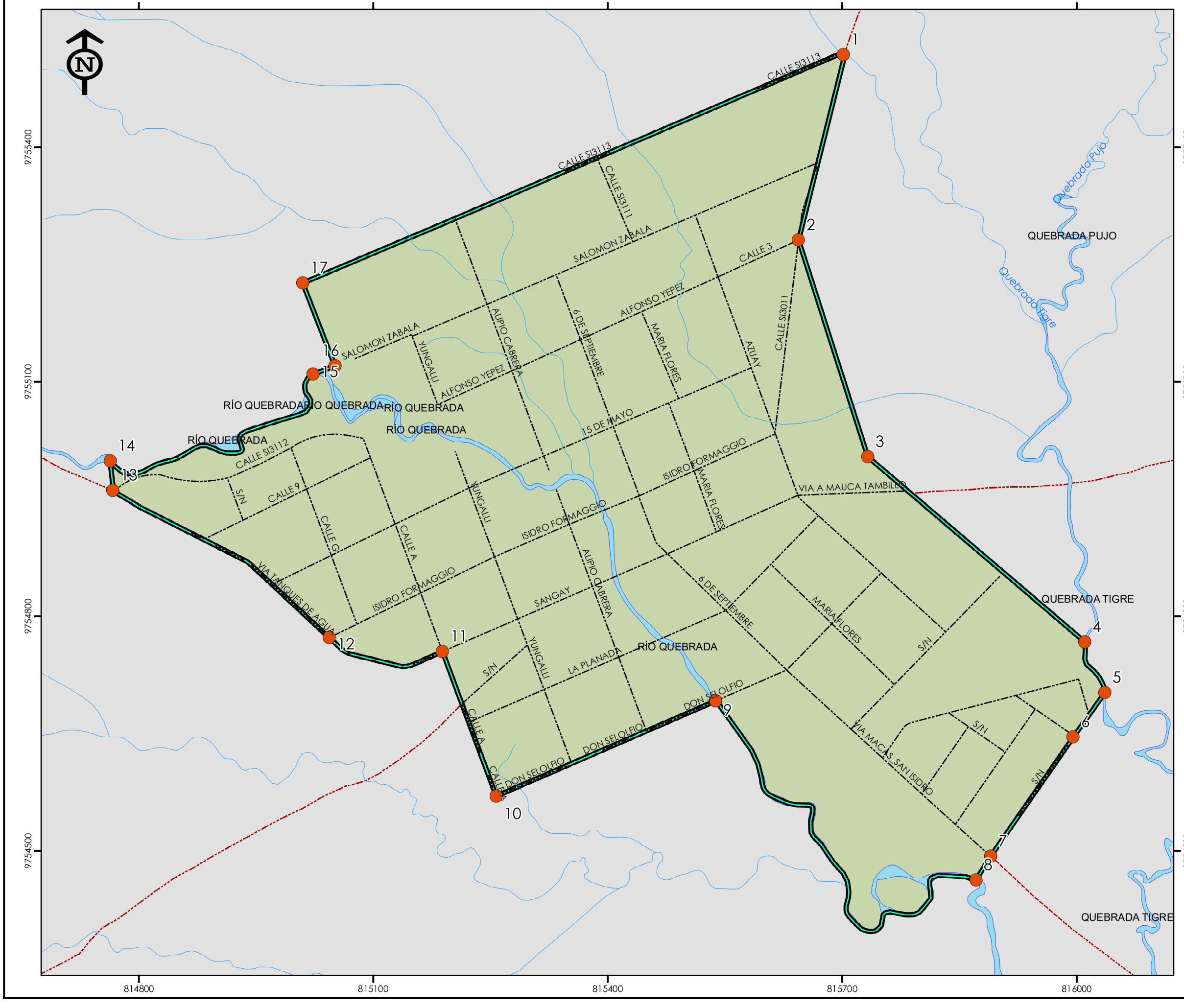

UBICACIÓN DEL CANTÓN MORONA

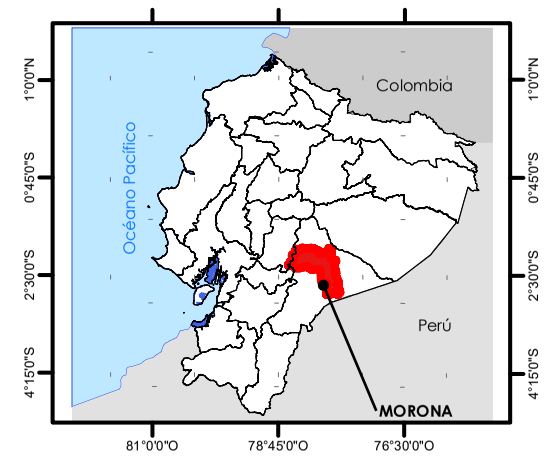

ESCALAS Y PROYECCIÓN

ESCALA DE TRABAJO: 1 _____ 5 000

Elipsoide..... Sistema Geodésico Mundial 1984 (WGS84)
Cuadricula.....1.000 metros, UTM, Zona 17 Sur.
Proyección..... Universal Transversa de Mercator.
Datum Vertical.....Nivel Medio del Mar.
Datum Horizontal...Sistema Geodésico Mundial 1984 (WGS84)

ESCALA GRÁFICA

0 — 75 — 150 — 300
Metros

SIMBOLOGÍA

- Poblados
- Red vial estatal
- Red vial local
- Río simple
- Limite parroquial
- Manzanas
- Río doble

LEYENDA

Límites urbanos propuestos

- Hitos
- Límites urbanos propuestos

MUNICIPIO DE MORONA

GOBIERNO AUTÓNOMO DESCENTRALIZADO DEL CANTÓN MORONA

Administración 2023-2027

ACTUALIZACIÓN DEL PLAN DE USO Y GESTIÓN DEL SUELO DEL CANTÓN MORONA. 2025-2037.

FUENTES DE INFORMACIÓN:

Instituto Geográfico Militar. Escala: 1:50.000 y 1:5.000
Comité Nacional de Límites Internos, CONALI, (2019).
GAD Municipal del cantón Morona.

Unidad de Ordenamiento Territorial ELABORACIÓN	Dirección de Gestión de Planificación APROBACIÓN

CONTENIDO:	**FECHA:**
LÍMITES PROPUESTOS 2025	Mayo - 2025

LÍMITE URBANO PROPUESTO DE RÍO BLANCO

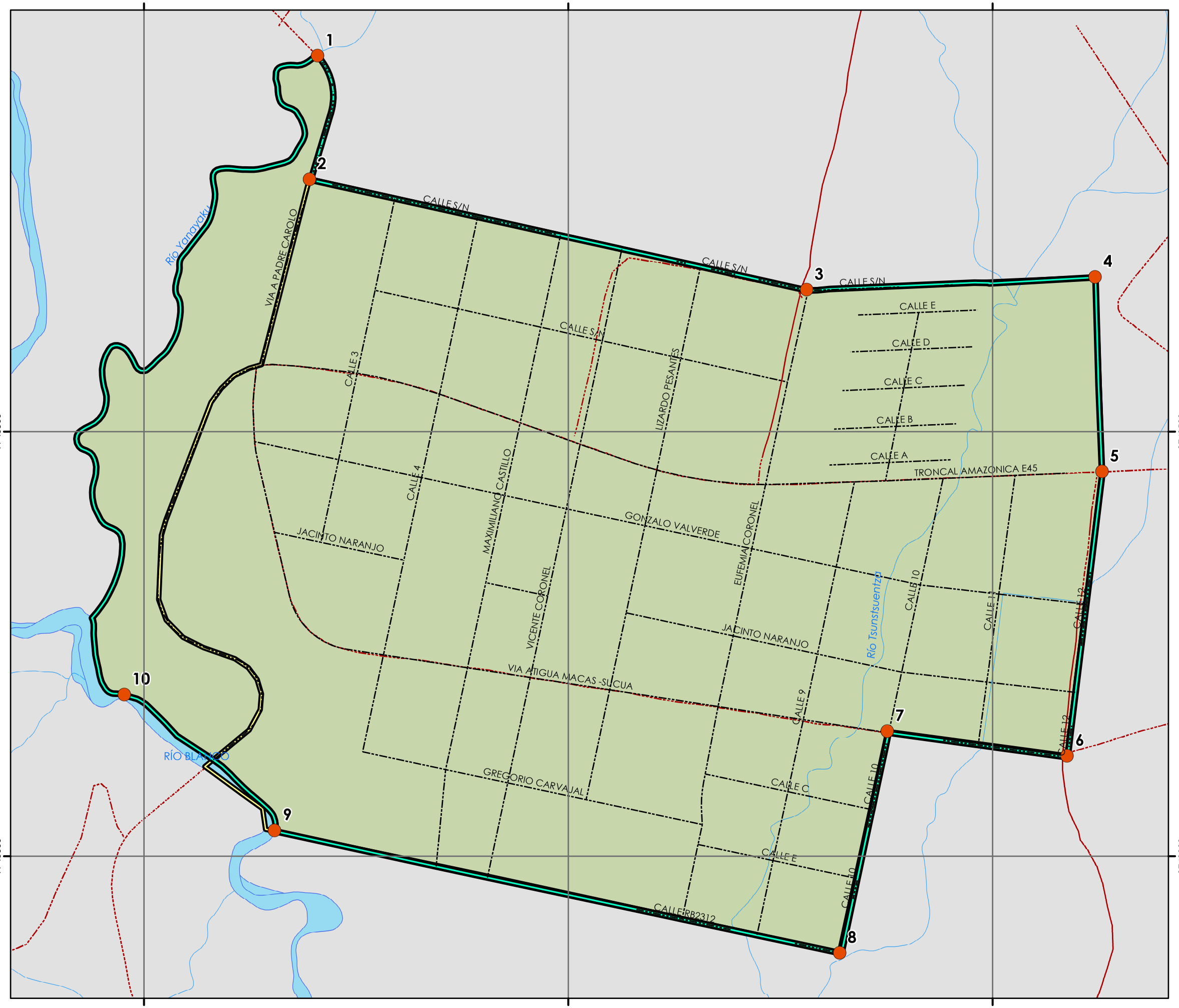

UBICACIÓN DEL CANTÓN MORONA



ESCALAS Y PROYECCIÓN

ESCALA DE TRABAJO: 1 _____ 5 000

Elipsoide..... Sistema Geodésico Mundial 1984 (WGS84)
Cuadricula.....1.000 metros, UTM, Zona 17 Sur.
Proyección..... Universal Transversa de Mercator.
Datum Vertical.....Nivel Medio del Mar.
Datum Horizontal...Sistema Geodésico Mundial 1984 (WGS84)

ESCALA GRÁFICA

0 — 70 — 140 — 280
Metros

SIMBOLOGÍA

- Poblados
- Red vial estatal
- Red vial local
- Río simple
- Limite parroquial
- Manzanas
- Río doble

LEYENDA

Límites urbanos propuestos

- Hitos
- Límites urbanos propuestos
- Límite urbano 2016

GOBIERNO AUTÓNOMO DESCENTRALIZADO DEL CANTÓN MORONA
MUNICIPIO DE MORONA
Administración 2023-2027

ACTUALIZACIÓN DEL PLAN DE USO Y GESTIÓN DEL SUELO DEL CANTÓN MORONA. 2025-2037.

FUENTES DE INFORMACIÓN:
Instituto Geográfico Militar. Escala: 1:50.000 y 1:5.000
Comité Nacional de Límites Internos, CONALI, (2019).
GAD Municipal del cantón Morona.

Unidad de Ordenamiento Territorial ELABORACIÓN	Dirección de Gestión de Planificación APROBACIÓN

CONTENIDO:	**FECHA:**
LÍMITES PROPUESTOS 2025	Mayo - 2025

LÍMITE URBANO PROPUESTO DE SEVILLA DON BOSCO

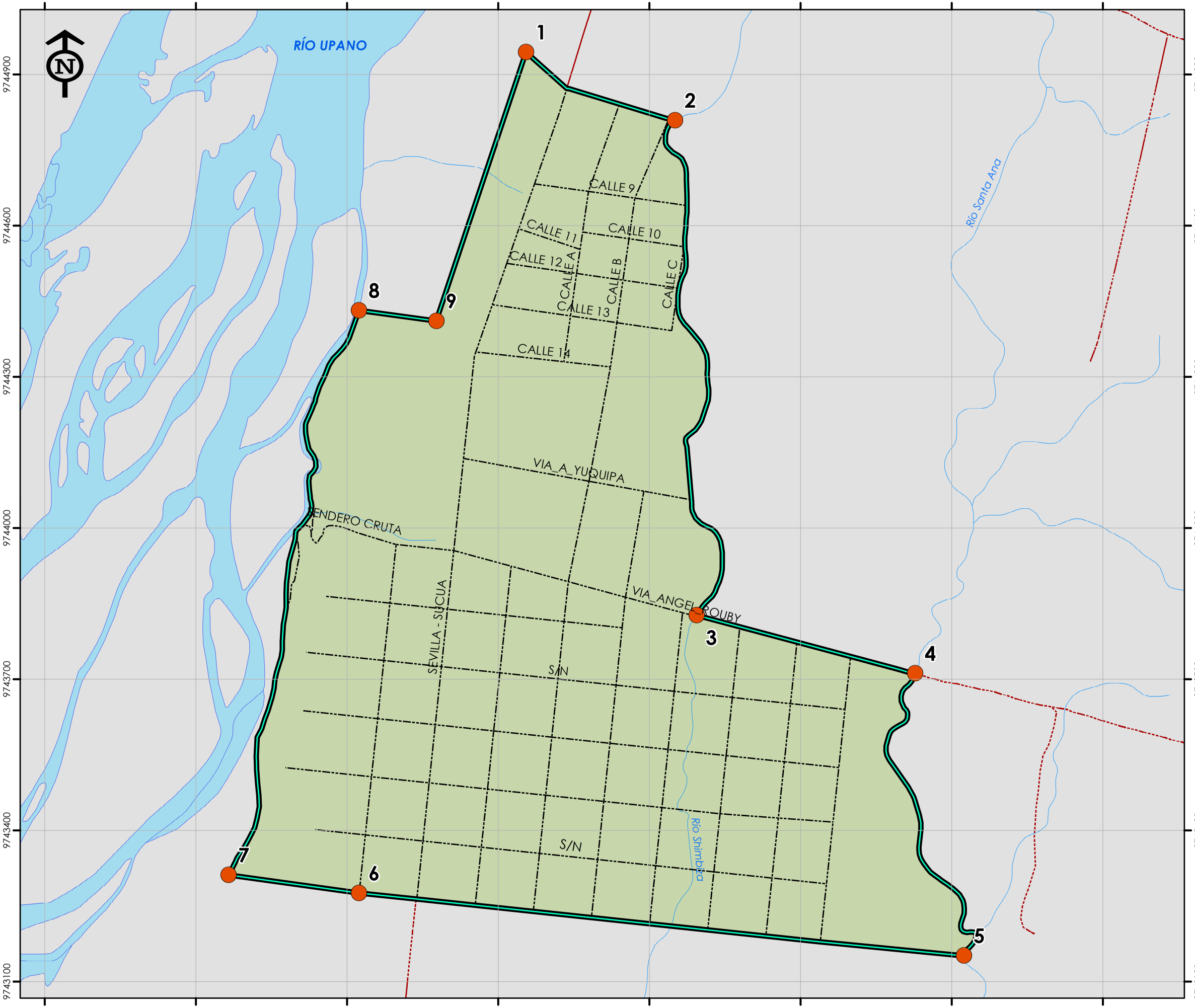

UBICACIÓN DEL CANTÓN MORONA



ESCALAS Y PROYECCIÓN

ESCALA DE TRABAJO: 1 _____ 5 000

Elipsoide..... Sistema Geodésico Mundial 1984 (WGS84)
Cuadricula.....1.000 metros, UTM, Zona 17 Sur.
Proyección..... Universal Transversa de Mercator.
Datum Vertical.....Nivel Medio del Mar.
Datum Horizontal...Sistema Geodésico Mundial 1984 (WGS84)

ESCALA GRÁFICA

0 — 125 — 250 — 500
Metros

SIMBOLOGÍA

- Poblados
- Red vial estatal
- Red vial local
- Río simple
- Limite parroquial
- Manzanas
- Río doble

LEYENDA

Límites urbanos propuestos

- Hitos
- Límites urbanos propuestos

MUNICIPIO DE MORONA

GOBIERNO AUTÓNOMO DESCENTRALIZADO DEL CANTÓN MORONA

Administración 2023-2027

ACTUALIZACIÓN DEL PLAN DE USO Y GESTIÓN DEL SUELO DEL CANTÓN MORONA. 2025-2037.

FUENTES DE INFORMACIÓN:

Instituto Geográfico Militar. Escala: 1:50.000 y 1:5.000
Comité Nacional de Límites Internos, CONALI, (2019).
GAD Municipal del cantón Morona.

Unidad de Ordenamiento Territorial ELABORACIÓN	Dirección de Gestión de Planificación APROBACIÓN

CONTENIDO:	**FECHA:**
LÍMITES PROPUESTOS 2025	Mayo - 2025

LÍMITE URBANO PROPUESTO DE SINAI

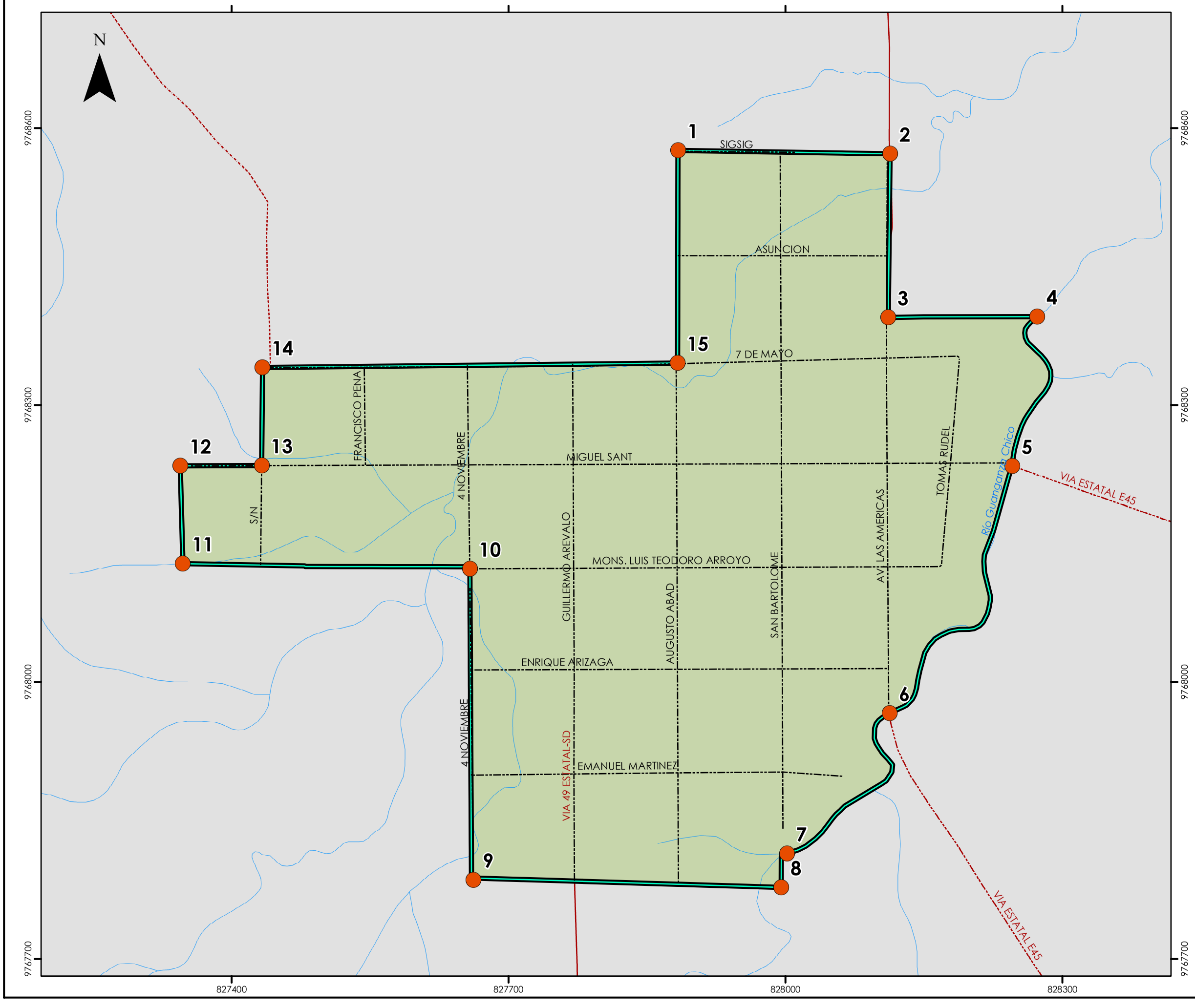

UBICACIÓN DEL CANTÓN MORONA



ESCALAS Y PROYECCIÓN

ESCALA DE TRABAJO: 1 _____ 5 000

Elipsoide..... Sistema Geodésico Mundial 1984 (WGS84)
Cuadricula.....1.000 metros, UTM, Zona 17 Sur.
Proyección..... Universal Transversa de Mercator.
Datum Vertical.....Nivel Medio del Mar.
Datum Horizontal...Sistema Geodésico Mundial 1984 (WGS84)

ESCALA GRÁFICA

0 — 65 — 130 — 260
Metros

SIMBOLOGÍA

- Poblados
- Red vial estatal
- Red vial local
- Río simple
- Limite parroquial
- Manzanas
- Río doble

LEYENDA

Límites urbanos propuestos

- Hitos
- Límites urbanos propuestos

GOBIERNO AUTÓNOMO DESCENTRALIZADO DEL CANTÓN MORONA

MUNICIPIO DE MORONA

Administración 2023-2027

ACTUALIZACIÓN DEL PLAN DE USO Y GESTIÓN DEL SUELO DEL CANTÓN MORONA. 2025-2037.

FUENTES DE INFORMACIÓN:

Instituto Geográfico Militar. Escala: 1:50.000 y 1:5.000
Comité Nacional de Límites Internos, CONALI, (2019).
GAD Municipal del cantón Morona.

Unidad de Ordenamiento Territorial ELABORACIÓN	Dirección de Gestión de Planificación APROBACIÓN

CONTENIDO:	**FECHA:**
LÍMITES PROPUESTOS 2025	Mayo - 2025

LÍMITE URBANO PROPUESTO DE CUCHAENTZA

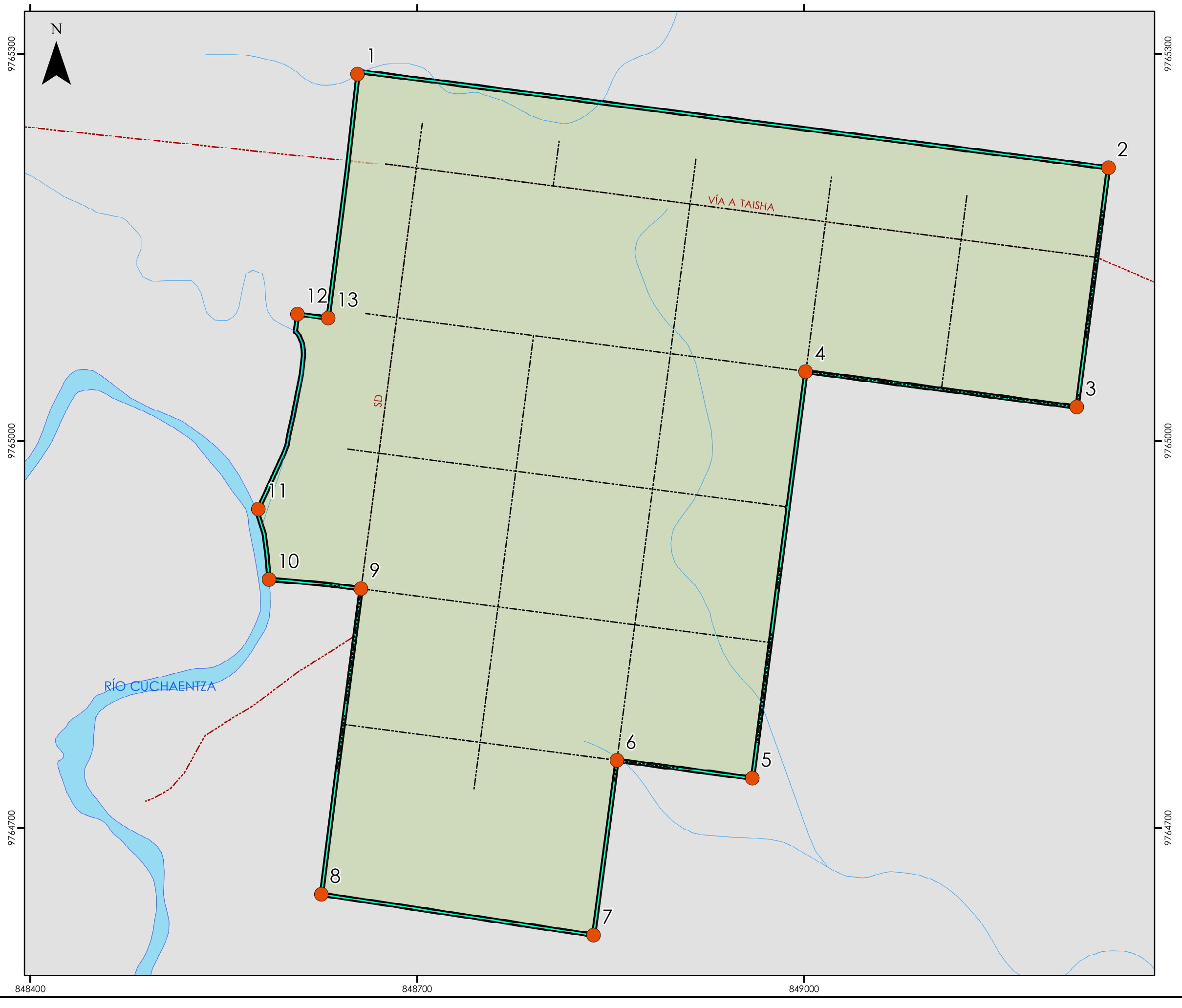

UBICACIÓN DEL CANTÓN MORONA



ESCALAS Y PROYECCIÓN

ESCALA DE TRABAJO: 1 _____ 5 000

Elipsoide..... Sistema Geodésico Mundial 1984 (WGS84)
Cuadricula.....1.000 metros, UTM, Zona 17 Sur.
Proyección..... Universal Transversa de Mercator.
Datum Vertical.....Nivel Medio del Mar.
Datum Horizontal...Sistema Geodésico Mundial 1984 (WGS84)

ESCALA GRÁFICA

0 — 45 — 90 — 180
Metros

SIMBOLOGÍA

- Poblados
- Red vial estatal
- Red vial local
- Río simple
- Limite parroquial
- Manzanas
- Río doble

LEYENDA

Límites urbanos propuestos

- Hitos
- Límites urbanos propuestos

GOBIERNO AUTÓNOMO DESCENTRALIZADO DEL CANTÓN MORONA
MUNICIPIO DE MORONA
Administración 2023-2027

ACTUALIZACIÓN DEL PLAN DE USO Y GESTIÓN DEL SUELO DEL CANTÓN MORONA. 2025-2037.

FUENTES DE INFORMACIÓN:
Instituto Geográfico Militar. Escala: 1:50.000 y 1:5.000
Comité Nacional de Límites Internos, CONALI, (2019).
GAD Municipal del cantón Morona.

Unidad de Ordenamiento Territorial ELABORACIÓN	Dirección de Gestión de Planificación APROBACIÓN

CONTENIDO:	**FECHA:**
LÍMITES PROPUESTOS 2025	Mayo - 2025

LÍMITE URBANO PROPUESTO DE ZUÑAC

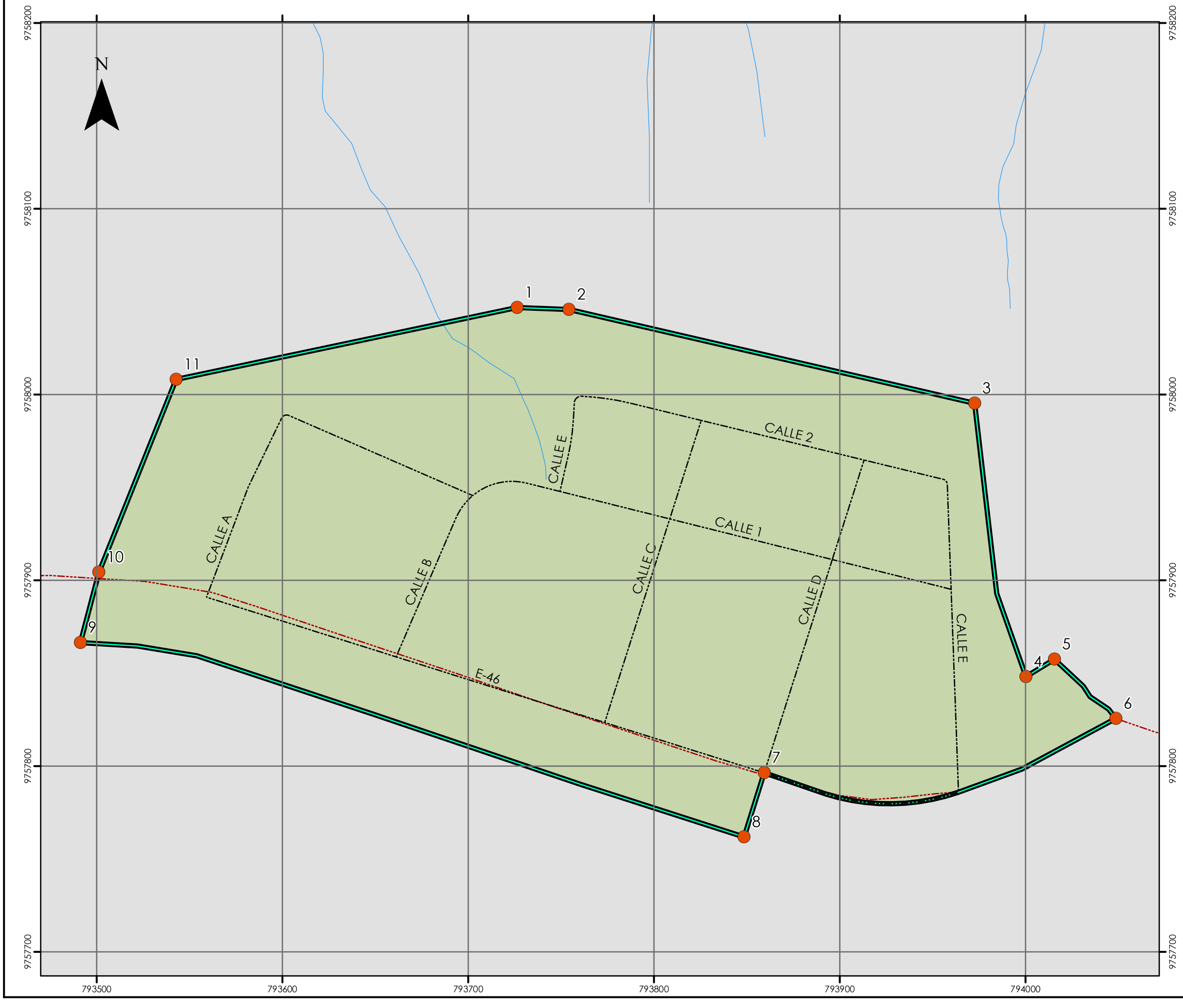

UBICACIÓN DEL CANTÓN MORONA



ESCALAS Y PROYECCIÓN

ESCALA DE TRABAJO: 1 _____ 5 000

Elipsoide..... Sistema Geodésico Mundial 1984 (WGS84)
Cuadricula.....1.000 metros, UTM, Zona 17 Sur.
Proyección..... Universal Transversa de Mercator.
Datum Vertical.....Nivel Medio del Mar.
Datum Horizontal...Sistema Geodésico Mundial 1984 (WGS84)

ESCALA GRÁFICA

0 — 30 — 60 — 120
Metros

SIMBOLOGÍA

- Poblados
- Red vial estatal
- Red vial local
- Río simple
- Limite parroquial
- Manzanas
- Río doble

LEYENDA

Límites urbanos propuestos

- Hitos
- Límites urbanos propuestos

MUNICIPIO DE MORONA

GOBIERNO AUTÓNOMO DESCENTRALIZADO DEL CANTÓN MORONA

Administración 2023-2027

ACTUALIZACIÓN DEL PLAN DE USO Y GESTIÓN DEL SUELO DEL CANTÓN MORONA. 2025-2037.

FUENTES DE INFORMACIÓN:

Instituto Geográfico Militar. Escala: 1:50.000 y 1:5.000
Comité Nacional de Límites Internos, CONALI, (2019).
GAD Municipal del cantón Morona.

Unidad de Ordenamiento Territorial ELABORACIÓN	Dirección de Gestión de Planificación APROBACIÓN

CONTENIDO:	**FECHA:**
LÍMITES PROPUESTOS 2025	Mayo - 2025

Clasificación del Suelo Cantonal

ECUADOR 1:380.000

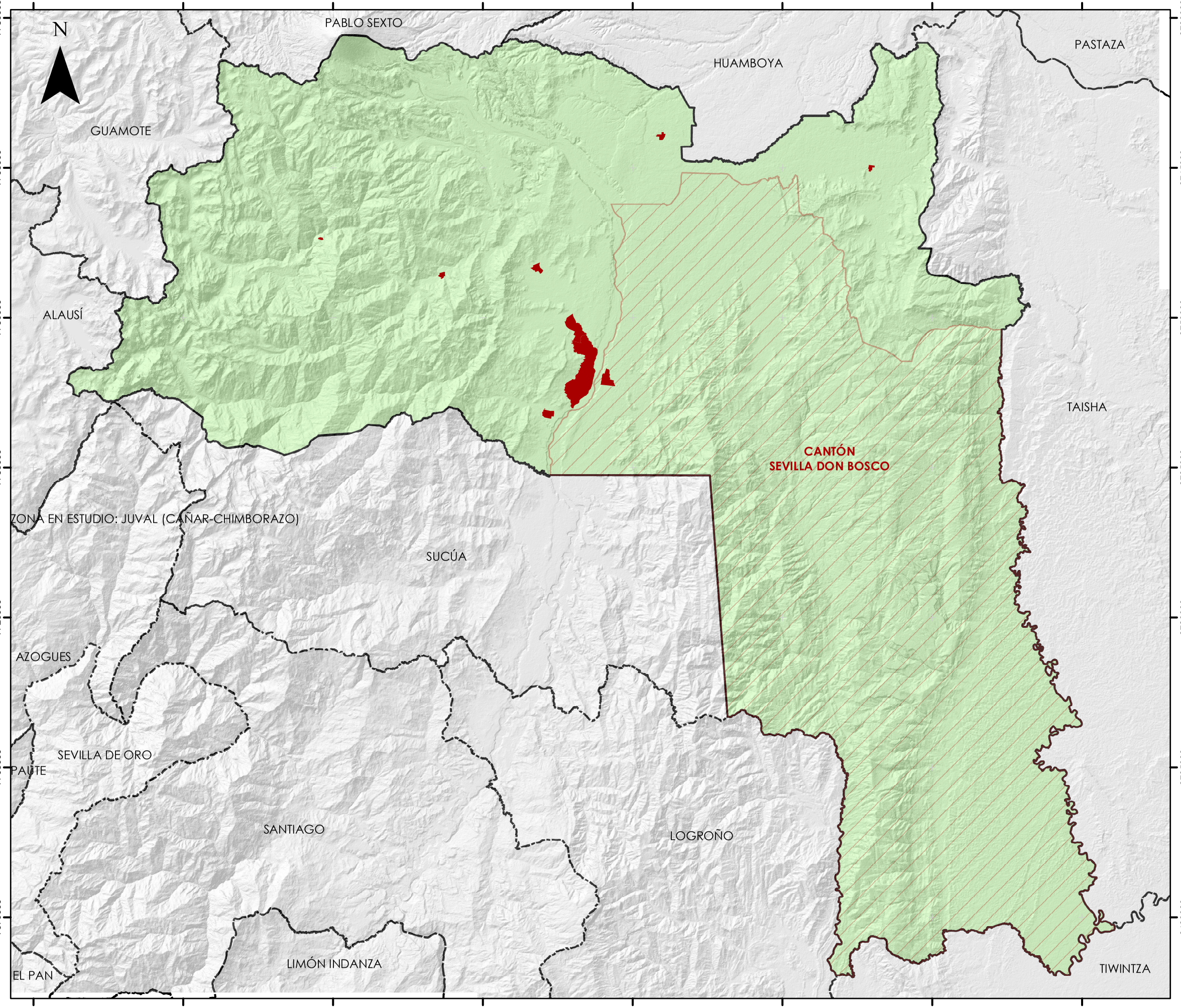

UBICACIÓN DEL CANTÓN MORONA

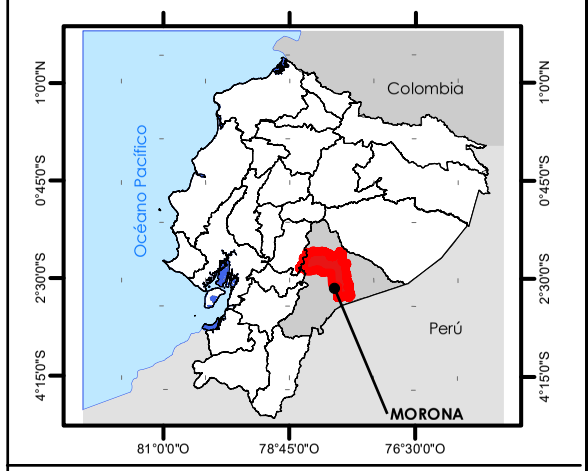

ESCALAS Y PROYECCIÓN

ESCALA DE TRABAJO: 1 _____ 50 000

Elipsoide..... Sistema Geodésico Mundial 1984 (WGS84)
Cuadricula.....1.000 metros, UTM, Zona 17 Sur.
Proyección..... Universal Transversa de Mercator.
Datum Vertical.....Nivel Medio del Mar.
Datum Horizontal...Sistema Geodésico Mundial 1984 (WGS84)

ESCALA GRÁFICA

0 — 6.000 — 12.000 — 24.000

Metros

SIMBOLOGÍA

Límite Cantón Morona

Limite cantones vecinos

LEYENDA

Clasificación del Suelo

Área rural

Área urbana

GOBIERNO AUTÓNOMO DESCENTRALIZADO DEL CANTÓN MORONA

MUNICIPIO DE MORONA

Administración 2023-2027

ACTUALIZACIÓN DEL PLAN DE USO Y GESTIÓN DEL SUELO DEL CANTÓN MORONA. 2025-2037.

FUENTES DE INFORMACIÓN:

Instituto Geográfico Militar. Escala: 1:50.000 y 1:5.000
Comité Nacional de Límites Internos, CONALI, (2019).
GAD Municipal del cantón Morona.

Unidad de Ordenamiento Territorial ELABORACIÓN	Dirección de Gestión de Planificación APROBACIÓN

CONTENIDO:	FECHA:
Clasificación del Suelo Cantonal	Mayo - 2025

SUBCLASIFICACIÓN DEL SUELO URBANO DE MACAS (Cab. Cantonal)

ECUADOR 1:30 000

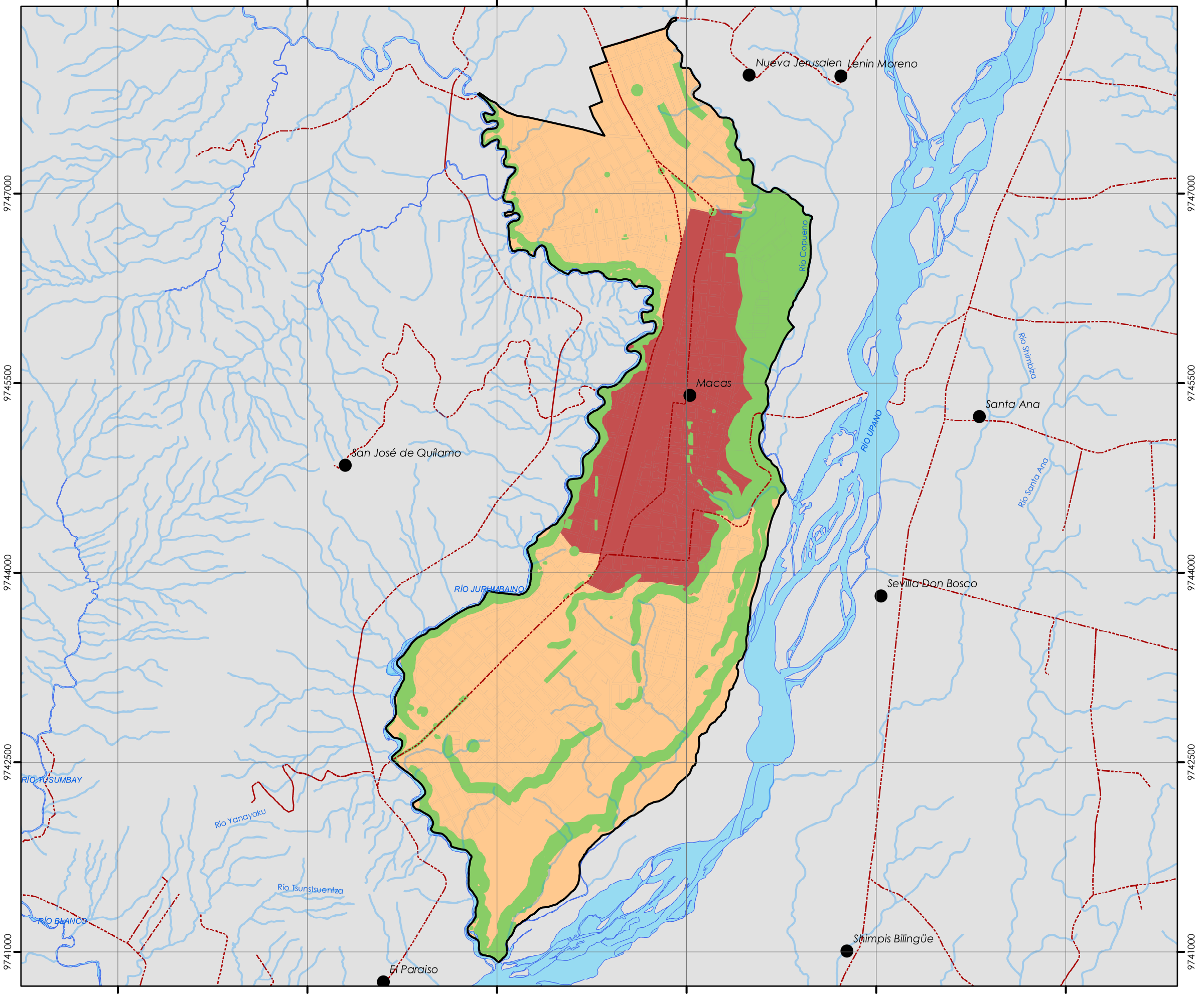

UBICACIÓN DEL CANTÓN MORONA



ESCALAS Y PROYECCIÓN

ESCALA DE TRABAJO: 1 _____ 10 000

0 450 900 1.800 Metros

Elipsoide..... Sistema Geodésico Mundial 1984 (WGS84)
Cuadricula.....1.000 metros, UTM, Zona 17 Sur.
Proyección..... Universal Transversa de Mercator.
Datum Vertical.....Nivel Medio del Mar.
Datum Horizontal...Sistema Geodésico Mundial 1984 (WGS84)

SIMBOLOGÍA

- Poblados
- Red vial estatal
- Red vial local
- Limite urbano propuesto
- Manzanas
- Río doble

LEYENDA

Subclasificación

- Suelo urbano no consolidado
- Suelo urbano consolidado
- Protección

MUNICIPIO DE MORONA

GOBIERNO AUTÓNOMO DESCENTRALIZADO DEL CANTÓN MORONA

Administración 2023-2027

ACTUALIZACIÓN DEL PLAN DE USO Y GESTIÓN DEL SUELO DEL CANTÓN MORONA. 2025-2037.

FUENTES DE INFORMACIÓN:

Instituto Geográfico Militar. Escala: 1:50.000 y 1:5.000
Comité Nacional de Límites Internos, CONALI, (2019).
GAD Municipal del cantón Morona.

Unidad de Ordenamiento Territorial ELABORACIÓN	Dirección de Gestión de Planificación APROBACIÓN

CONTENIDO:	FECHA:
SUBCLASIFICACION DEL SUELO URBANO	Mayo- 2025

GENERAL PROAÑO

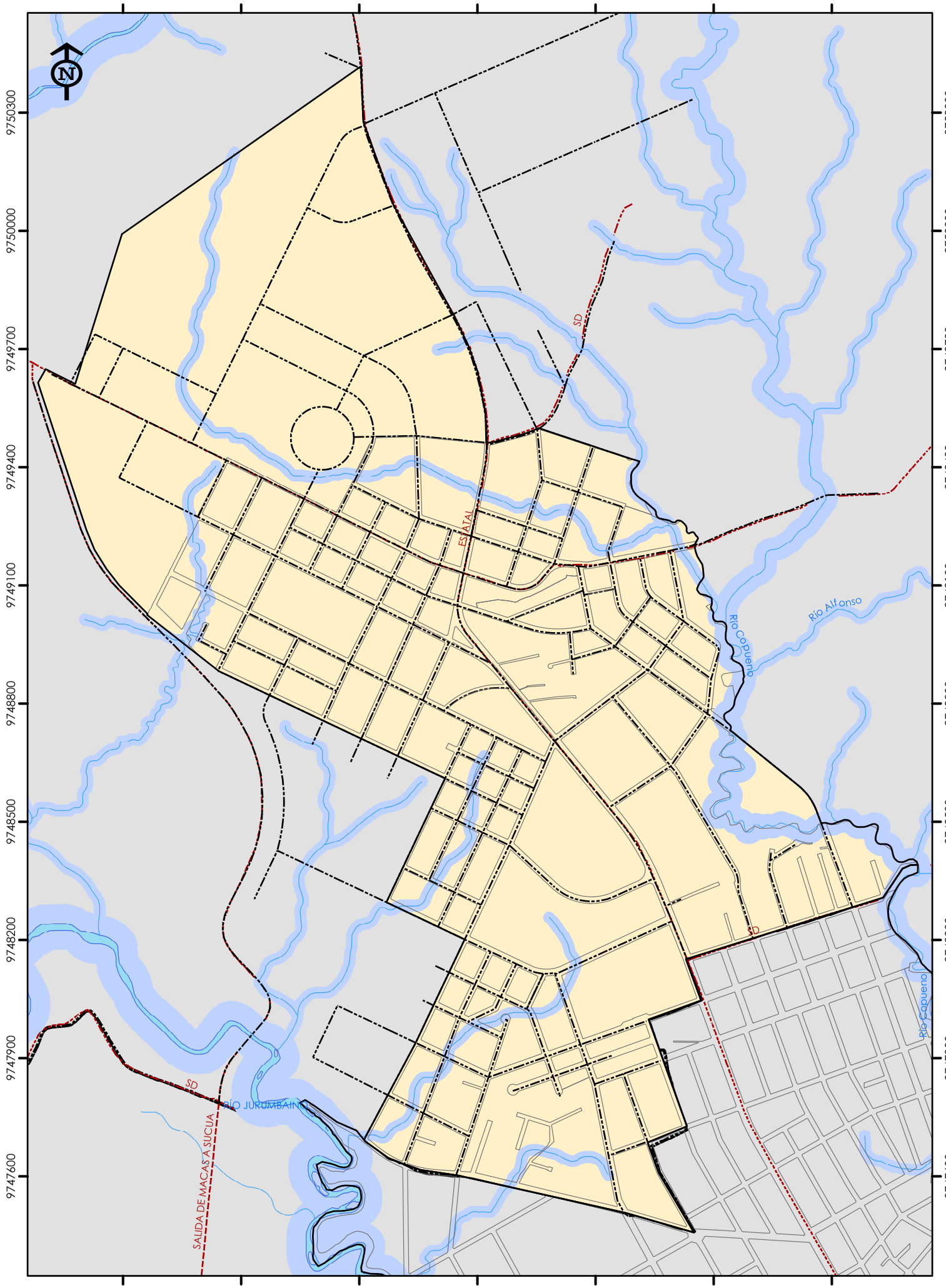

ALSHI

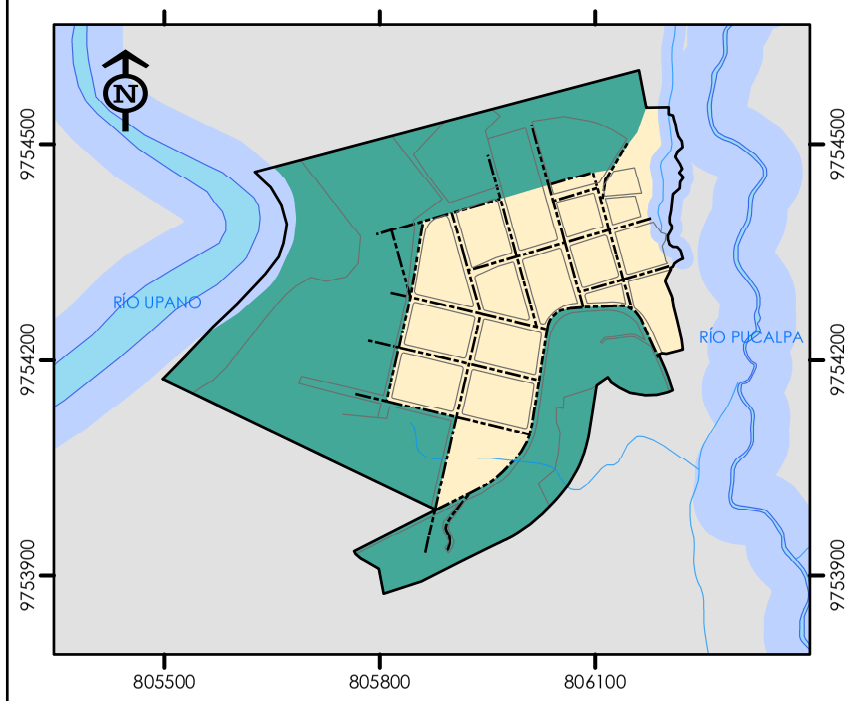

CUCHAENTZA

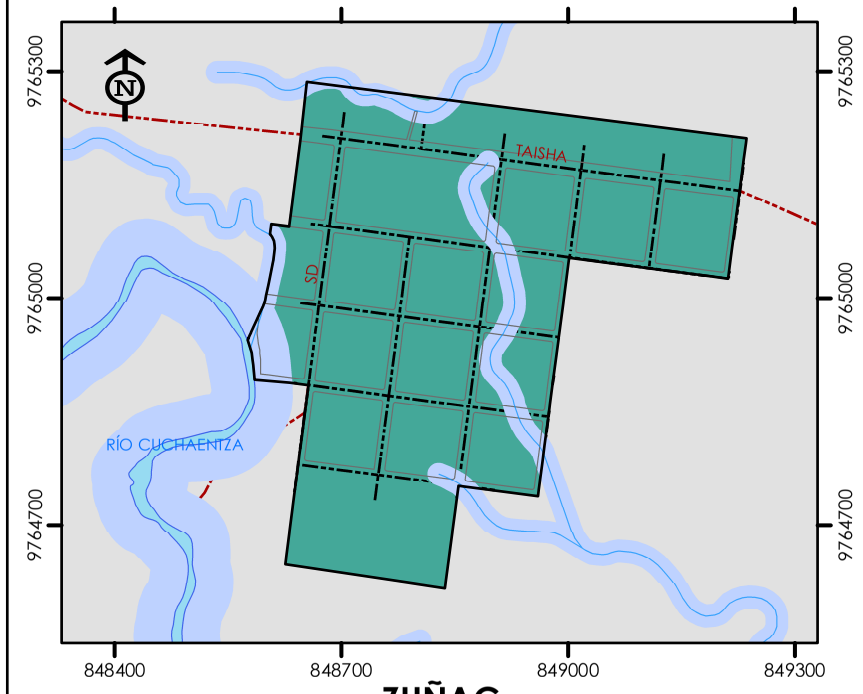

ZUÑAC

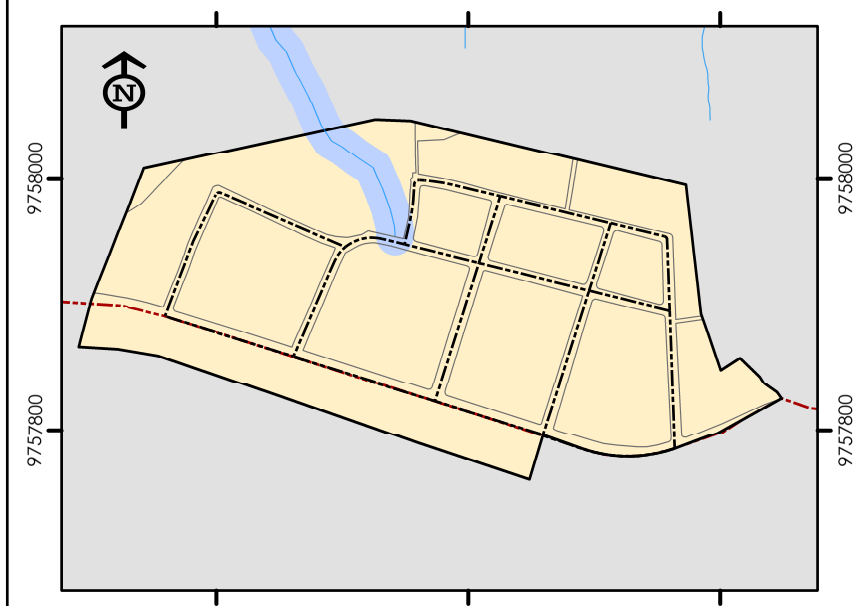

UBICACIÓN DEL CANTÓN MORONA

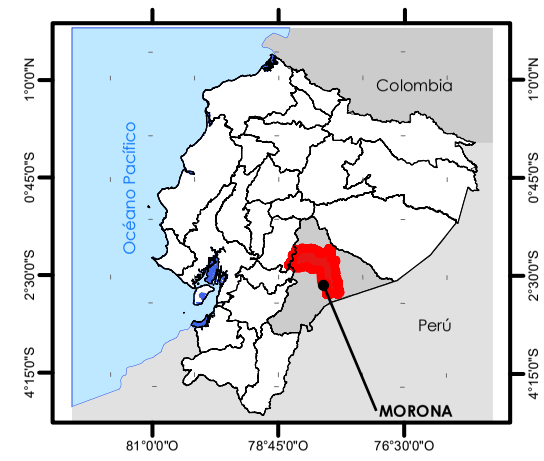

ESCALAS Y PROYECCIÓN

ESCALA DE TRABAJO: 1 _____ 5 000

Elipsoide..... Sistema Geodésico Mundial 1984 (WGS84)
Cuadricula.....1.000 metros, UTM, Zona 17 Sur.
Proyección..... Universal Transversa de Mercator.
Datum Vertical.....Nivel Medio del Mar.
Datum Horizontal...Sistema Geodésico Mundial 1984 (WGS84)

ESCALA GRÁFICA

0 — 170 — 340 — 680
Metros

SIMBOLOGÍA

- Poblados
- Río secundario
- Red vial estatal
- Red vial local
- Limite parroquial
- Manzanas
- Río doble
- Franjas de proteccion hidrica

LEYENDA

Tratamientos

- Conservación
- Consolidación

GOBIERNO AUTÓNOMO DESCENTRALIZADO DEL CANTÓN MORONA
MUNICIPIO DE MORONA
Administración 2023-2027

ACTUALIZACIÓN DEL PLAN DE USO Y GESTIÓN DEL SUELO DEL CANTÓN MORONA. 2025-2037.

FUENTES DE INFORMACIÓN:
Instituto Geográfico Militar. Escala: 1:50.000 y 1:5.000
Comité Nacional de Límites Internos, CONALI, (2019).
GAD Municipal del cantón Morona.

Unidad de Ordenamiento Territorial ELABORACIÓN	Dirección de Gestión de Planificación APROBACIÓN

CONTENIDO:	**FECHA:**
Tratamientos urbanísticos parroquiales	Mayo - 2025

SINAÍ

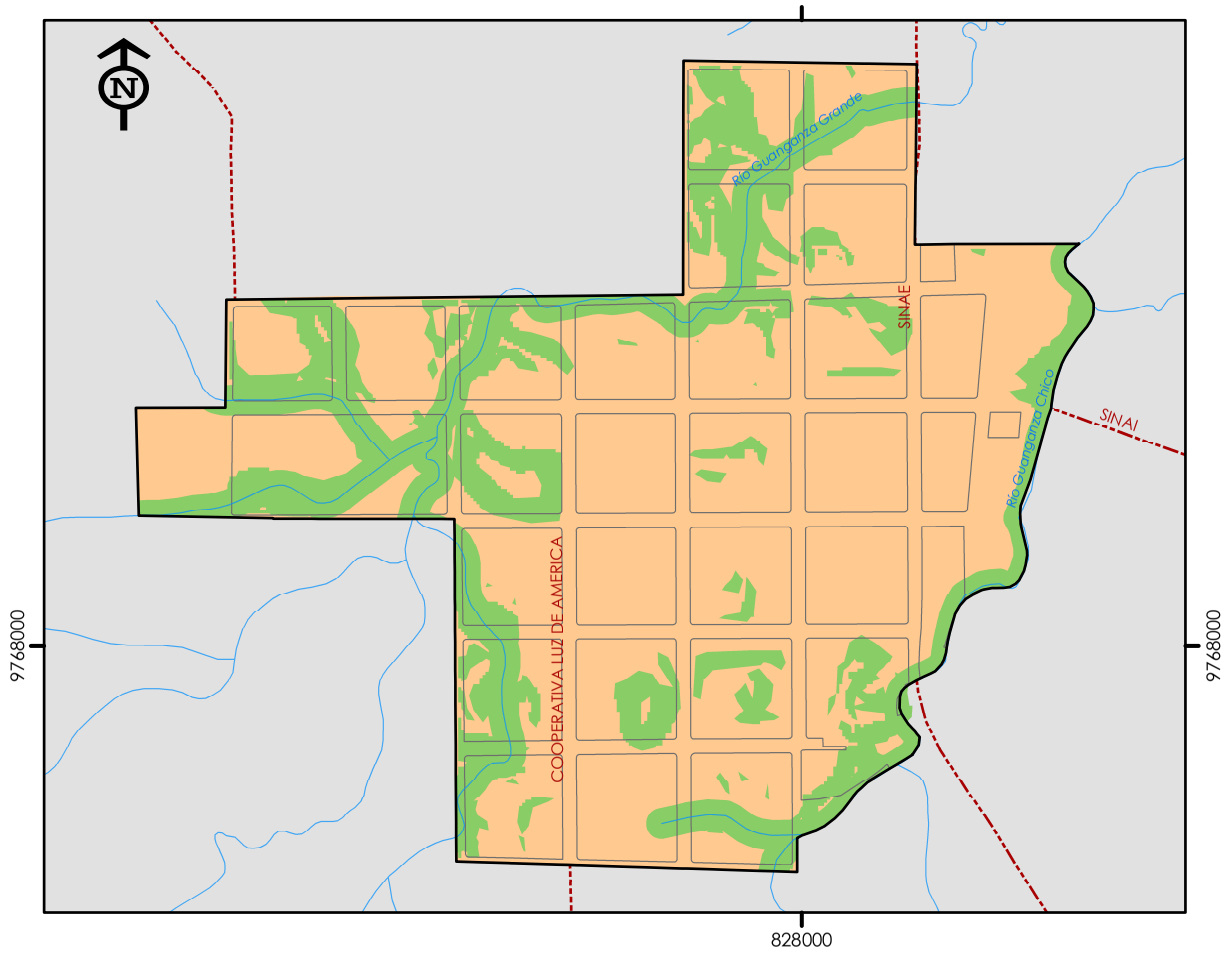

SEVILLA DON BOSCO

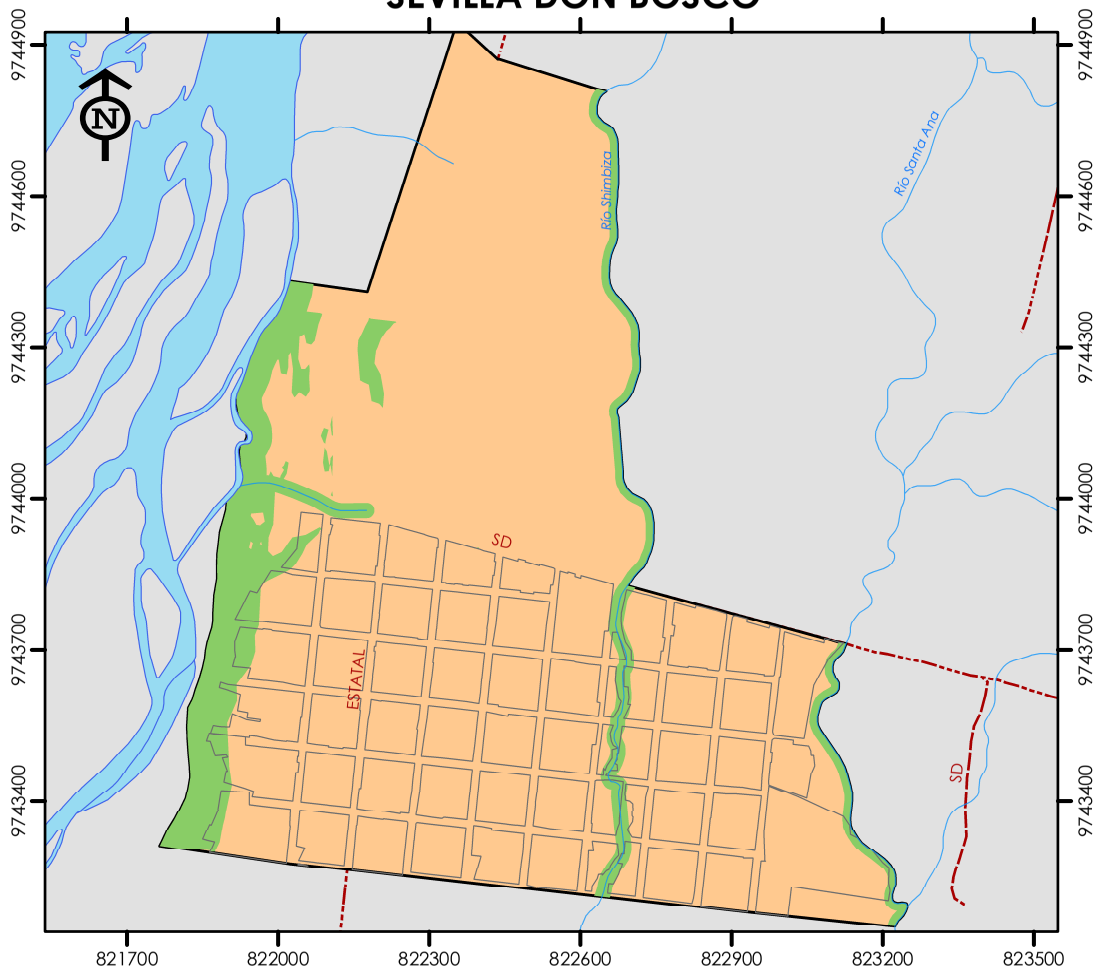

SAN ISIDRO

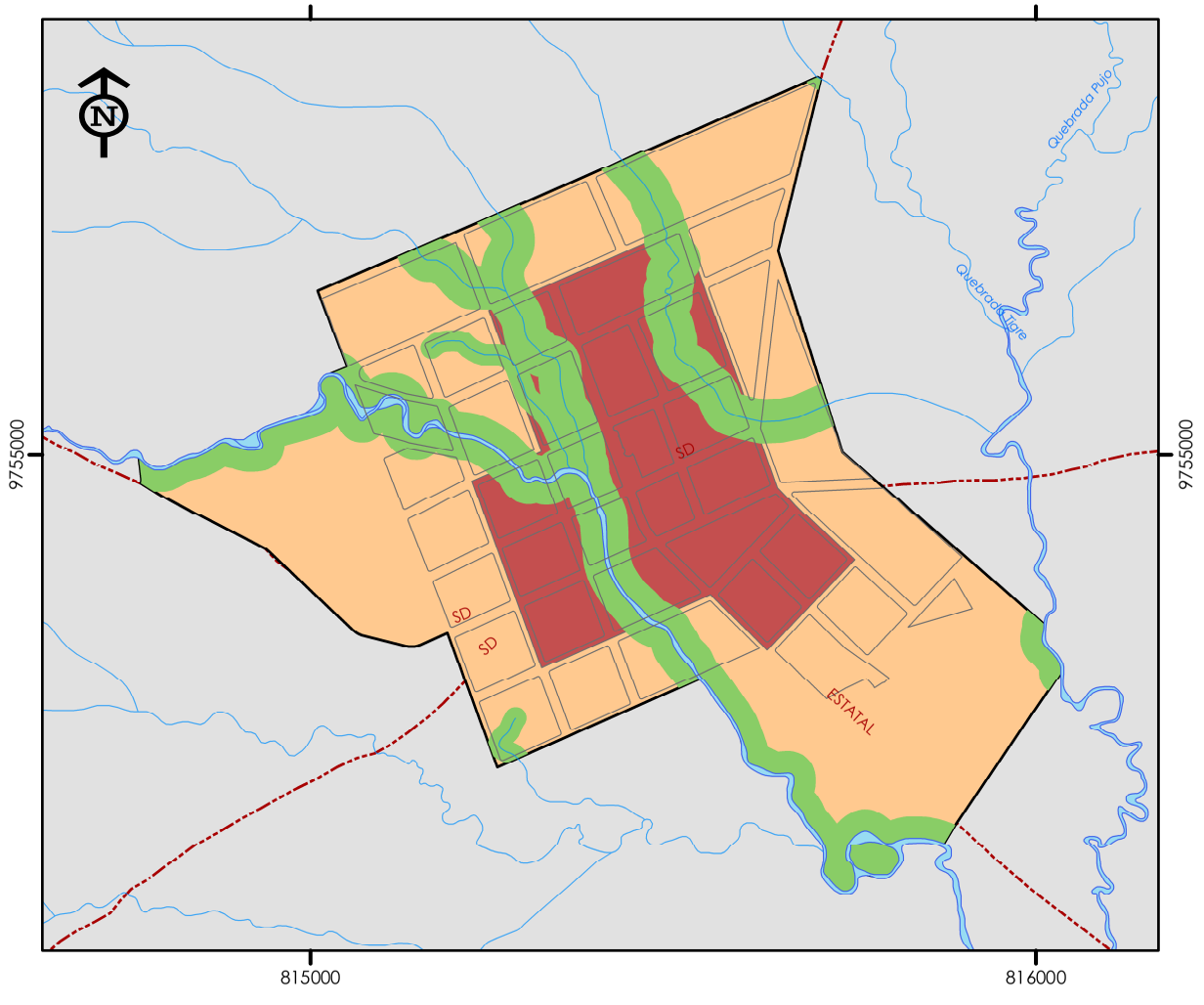

RIO BLANCO

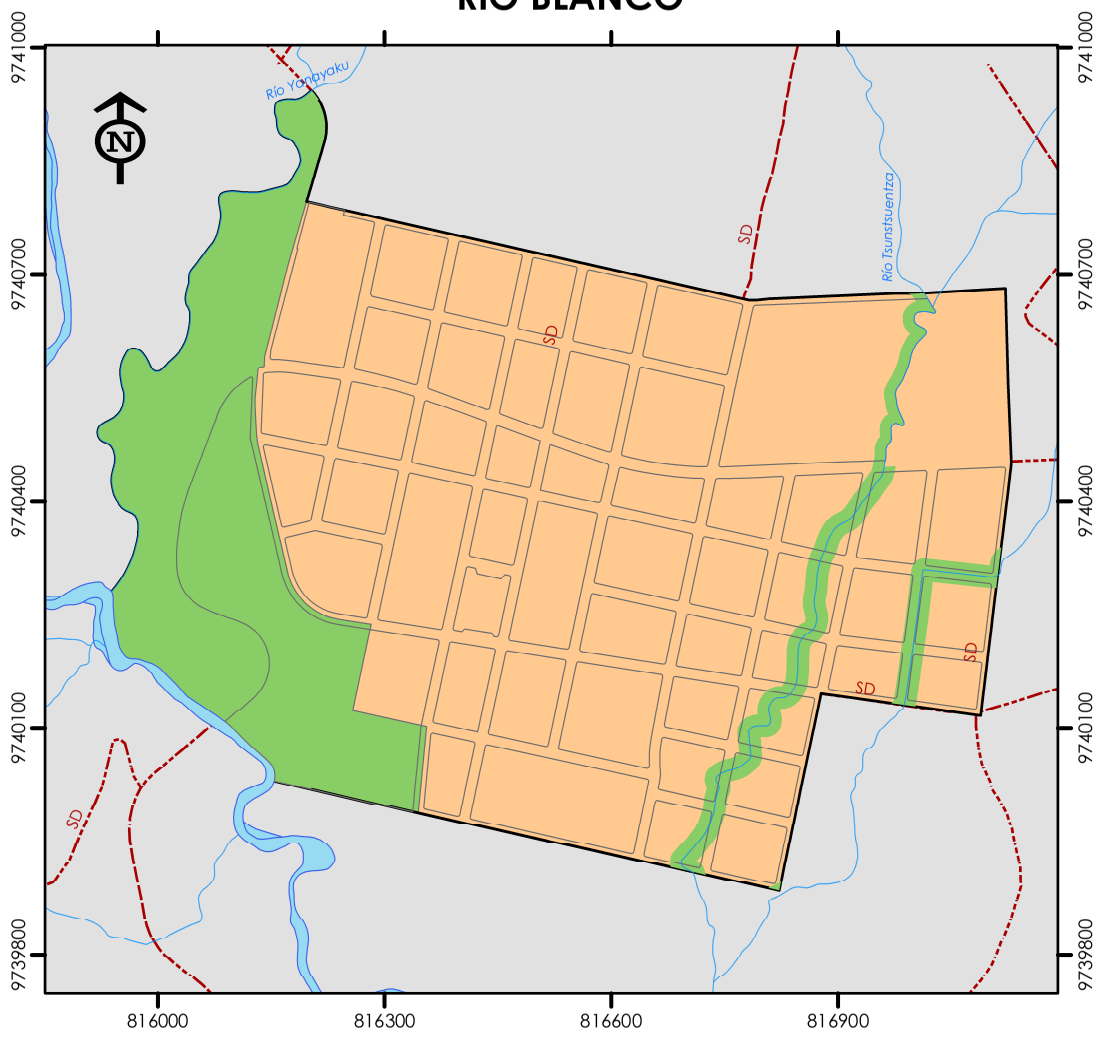

UBICACIÓN DEL CANTÓN MORONA



ESCALAS Y PROYECCIÓN

ESCALA DE TRABAJO: 1 _____ 5 000

Elipsoide..... Sistema Geodésico Mundial 1984 (WGS84)
Cuadricula.....1.000 metros, UTM, Zona 17 Sur.
Proyección..... Universal Transversa de Mercator.
Datum Vertical.....Nivel Medio del Mar.
Datum Horizontal...Sistema Geodésico Mundial 1984 (WGS84)

ESCALA GRÁFICA

0 — 120 — 240 — 480
Metros

SIMBOLOGÍA

- Poblados
- Red vial estatal
- Red vial local
- Río simple
- Limite urbano propuesto
- Manzanas
- Río doble

LEYENDA

Subclasificación

- Suelo urbano no consolidado
- Suelo urbano consolidado
- Suelo urbano de protección

MUNICIPIO DE MORONA

GOBIERNO AUTÓNOMO DESCENTRALIZADO DEL CANTÓN MORONA

Administración 2023-2027

ACTUALIZACIÓN DEL PLAN DE USO Y GESTIÓN DEL SUELO DEL CANTÓN MORONA. 2025-2037.

FUENTES DE INFORMACIÓN:

Instituto Geográfico Militar. Escala: 1:50.000 y 1:5.000
Comité Nacional de Límites Internos, CONALI, (2019).
GAD Municipal del cantón Morona.

Unidad de Ordenamiento Territorial ELABORACIÓN	Dirección de Gestión de Planificación APROBACIÓN

CONTENIDO:	FECHA:
Subclasificación del suelo urbano	Febrero - 2025

2.

Componente **Urbanístico**

POLÍGONOS DE INTERVENCIÓN TERRITORIAL DE MACAS (Cab. Cantonal)

ECUADOR 1:30 000

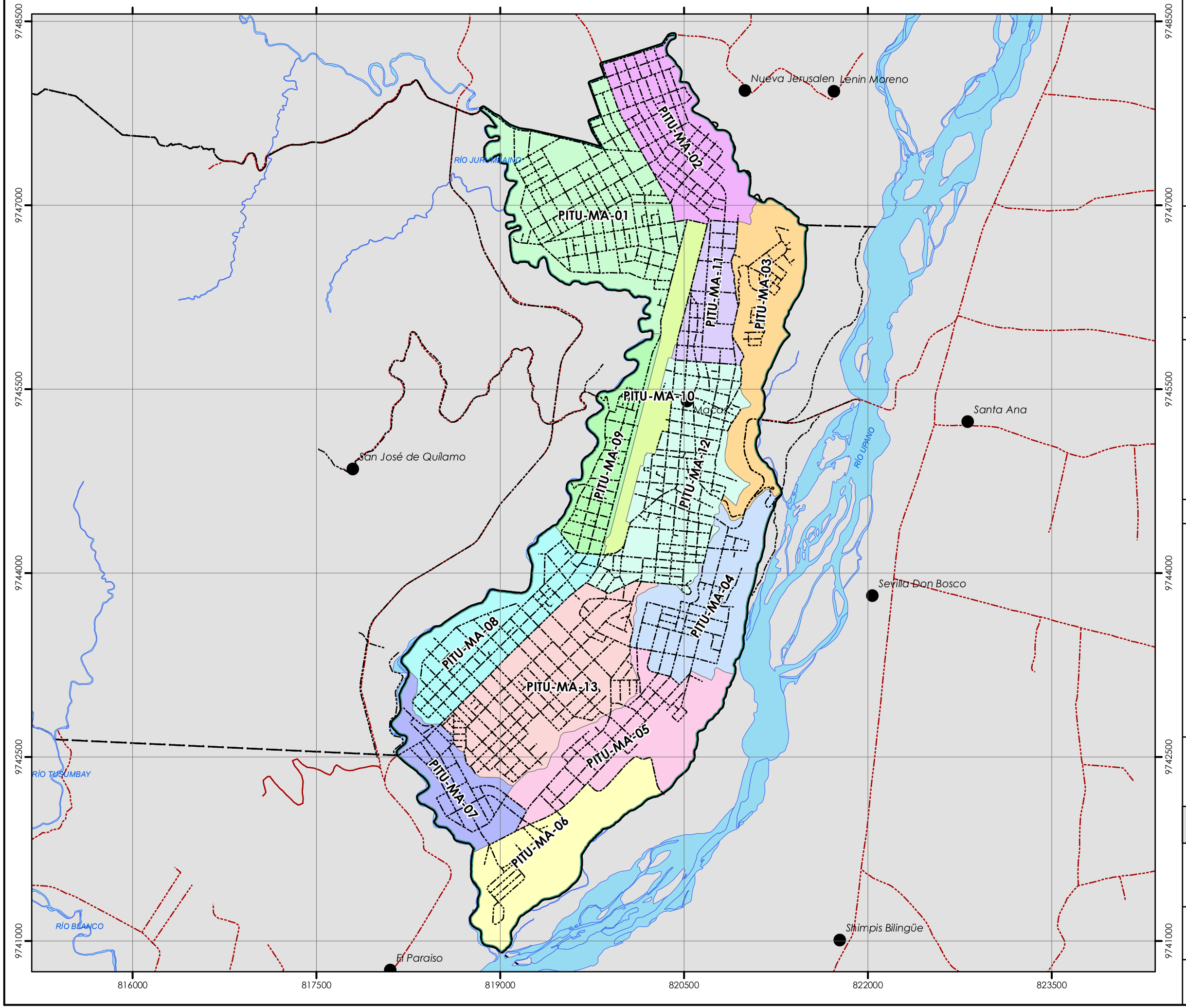

UBICACIÓN DEL CANTÓN MORONA

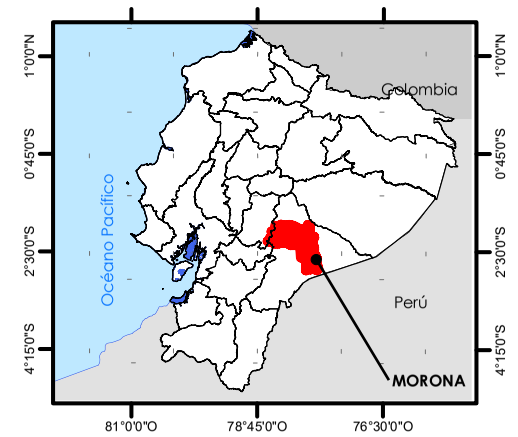

ESCALAS Y PROYECCIÓN

ESCALA DE TRABAJO: 1 _____ 10 000

0 — 450 — 900 — 1.800 Metros

Elipsoide..... Sistema Geodésico Mundial 1984 (WGS84)
Cuadricula.....1.000 metros, UTM, Zona 17 Sur.
Proyección..... Universal Transversa de Mercator.
Datum Vertical.....Nivel Medio del Mar.
Datum Horizontal...Sistema Geodésico Mundial 1984 (WGS84)

SIMBOLOGÍA

- Poblados
- Red vial estatal
- Red vial local
- Limite parroquial
- Manzanas
- Río doble
- Límite urbano Macas 2016

LEYENDA

Polígonos de Intervención Territorial

- PITU-MA-01
- PITU-MA-02
- PITU-MA-03
- PITU-MA-04
- PITU-MA-05
- PITU-MA-06
- PITU-MA-07
- PITU-MA-08
- PITU-MA-09
- PITU-MA-10
- PITU-MA-11
- PITU-MA-12
- PITU-MA-13

GOBIERNO AUTÓNOMO DESCENTRALIZADO DEL CANTÓN MORONA

MUNICIPIO DE MORONA

Administración 2023-2027

ACTUALIZACIÓN DEL PLAN DE USO Y GESTIÓN DEL SUELO DEL CANTÓN MORONA. 2025-2037.

FUENTES DE INFORMACIÓN:

Instituto Geográfico Militar. Escala: 1:50.000 y 1:5.000
Comité Nacional de Límites Internos, CONALI, (2019).
GAD Municipal del cantón Morona.

Unidad de Ordenamiento Territorial ELABORACIÓN	Dirección de Gestión de Planificación APROBACIÓN

CONTENIDO:	**FECHA:**
PITU CABECERA CANTONAL	Marzo - 2025

GENERAL PROAÑO

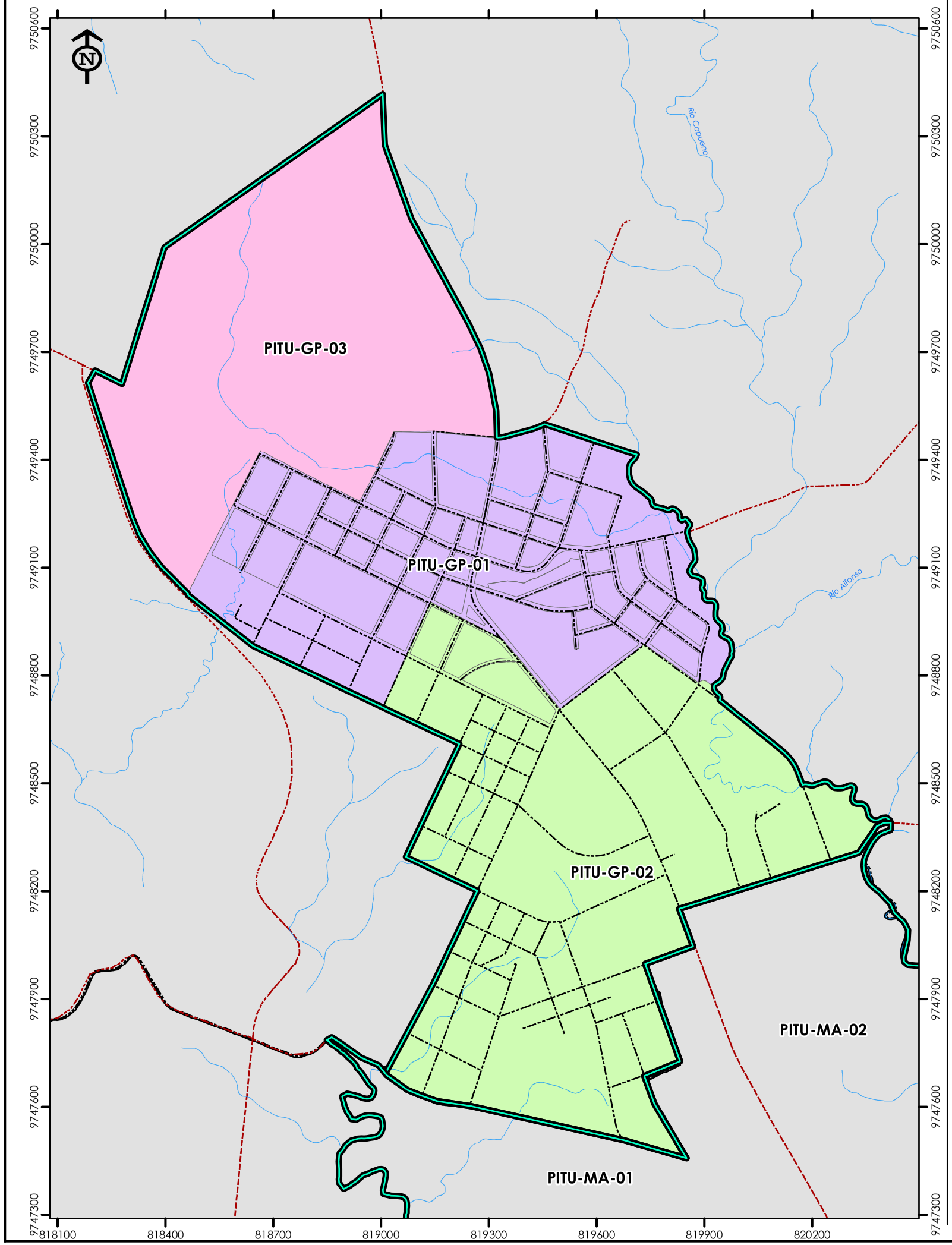

ALSHI

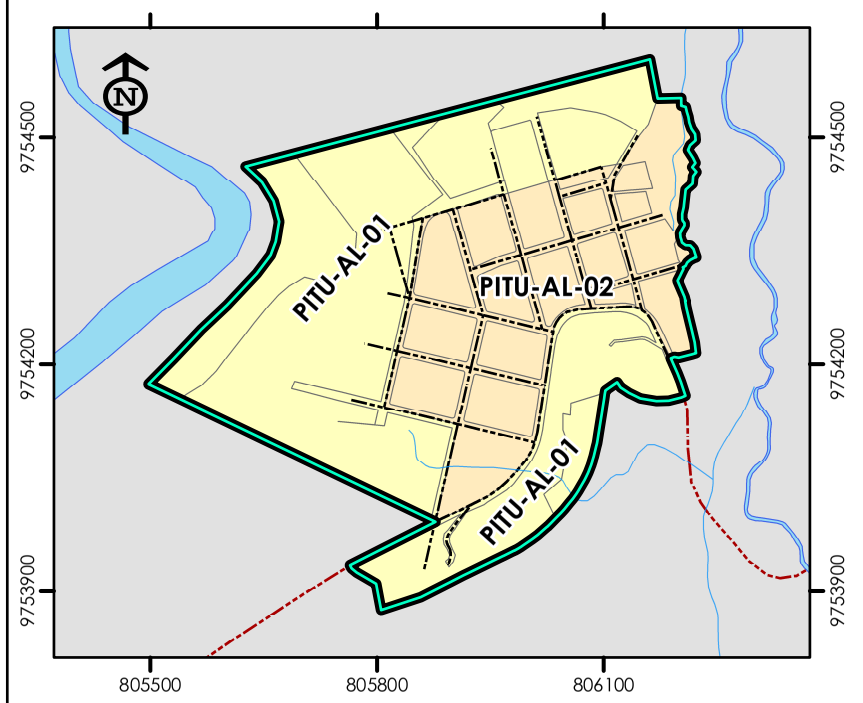

CUCHAENTZA

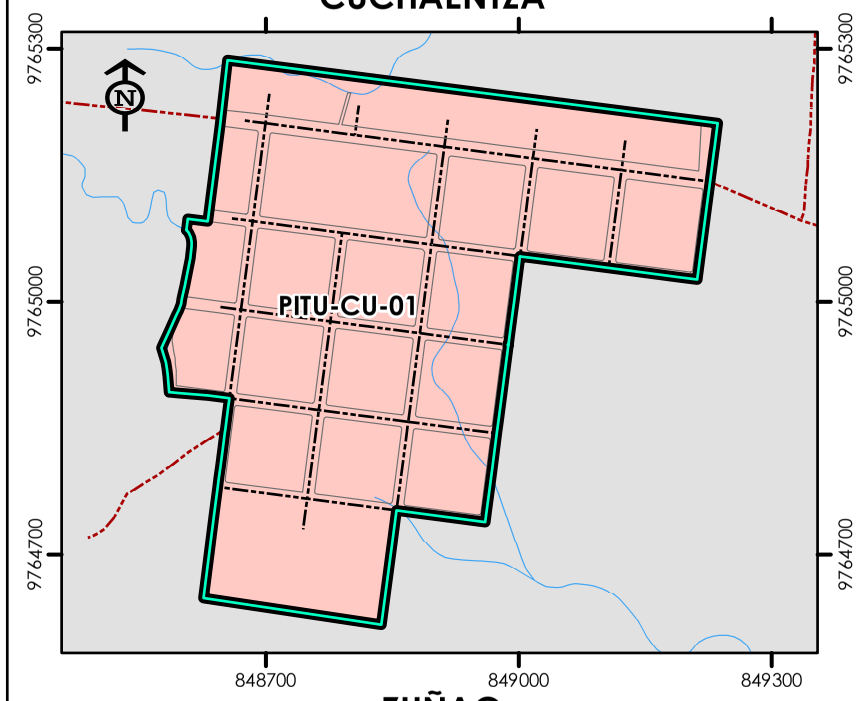

ZUÑAC

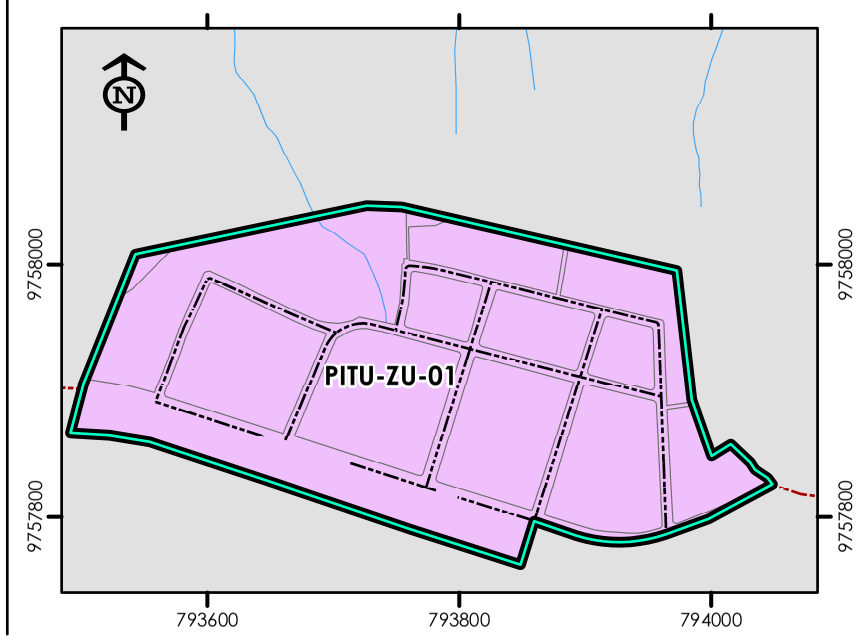

UBICACIÓN DEL CANTÓN MORONA



ESCALAS Y PROYECCIÓN

ESCALA DE TRABAJO: 1 _____ 5 000

Elipsoide..... Sistema Geodésico Mundial 1984 (WGS84)
Cuadricula.....1.000 metros, UTM, Zona 17 Sur.
Proyección..... Universal Transversa de Mercator.
Datum Vertical.....Nivel Medio del Mar.
Datum Horizontal...Sistema Geodésico Mundial 1984 (WGS84)

ESCALA GRÁFICA

0 — 162,5 — 325 — 650
Metros

SIMBOLOGÍA

- Poblados
- Red vial estatal
- Red vial local
- Río simple
- Limite parroquial
- Manzanas
- Río doble
- Límites urbanos propuestos

LEYENDA

Polígonos de Intervención Territorial Urbanos

- PITU-GP-01
- PITU-GP-02
- PITU-AL-01
- PITU-AL-02
- PITU-CU-01
- PITU-ZU-01

GOBIERNO AUTÓNOMO DESCENTRALIZADO DEL CANTÓN MORONA
Administración 2023-2027

ACTUALIZACIÓN DEL PLAN DE USO Y GESTIÓN DEL SUELO DEL CANTÓN MORONA. 2025-2037.

FUENTES DE INFORMACIÓN:
Instituto Geográfico Militar. Escala: 1:50.000 y 1:5.000
Comité Nacional de Límites Internos, CONALI, (2019).
GAD Municipal del cantón Morona.

Unidad de Ordenamiento Territorial ELABORACIÓN	Dirección de Gestión de Planificación APROBACIÓN

CONTENIDO:	FECHA:
PITU CABECERAS PARROQUIALES	Mayo-2025

SINAÍ

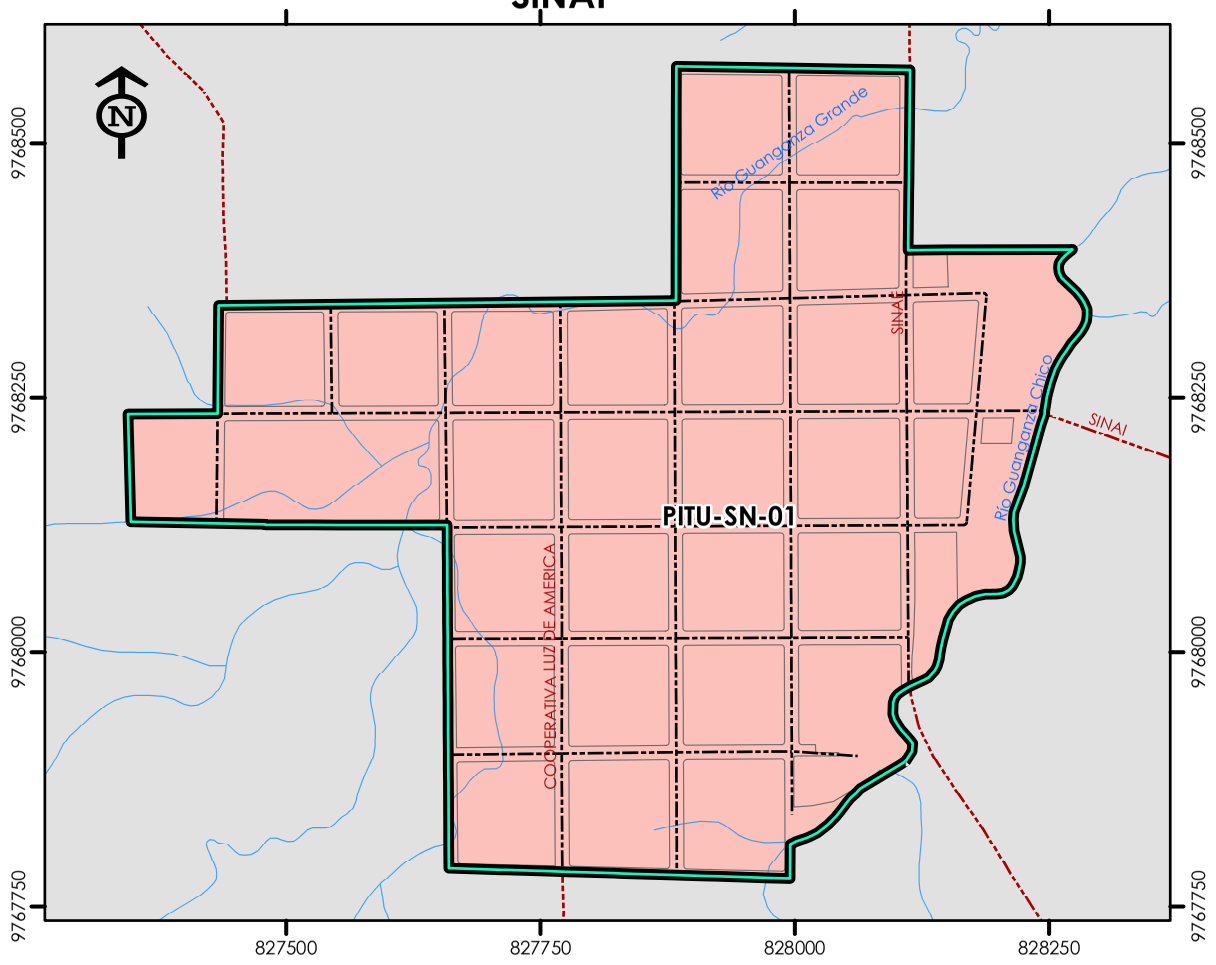

SEVILLA DON BOSCO

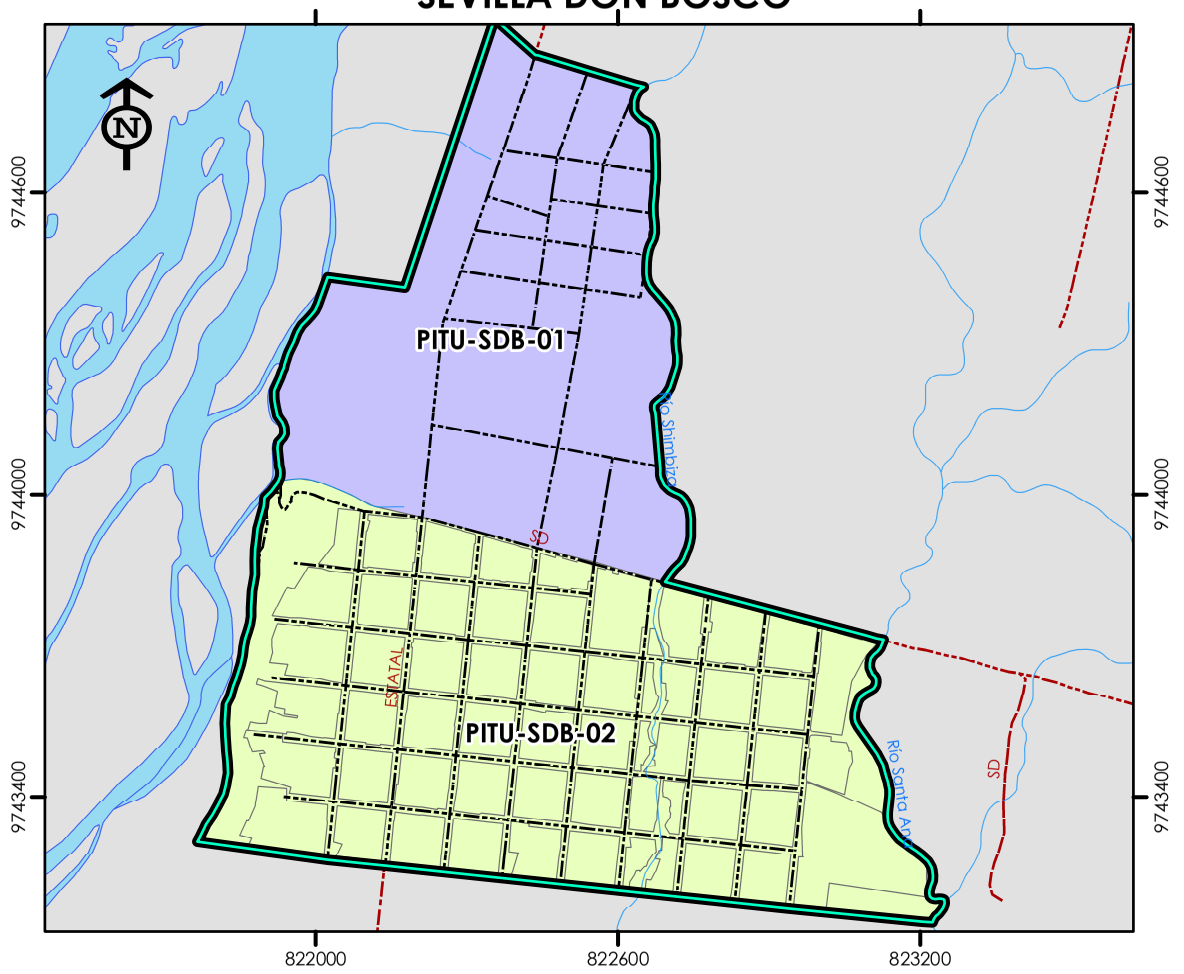

SAN ISIDRO

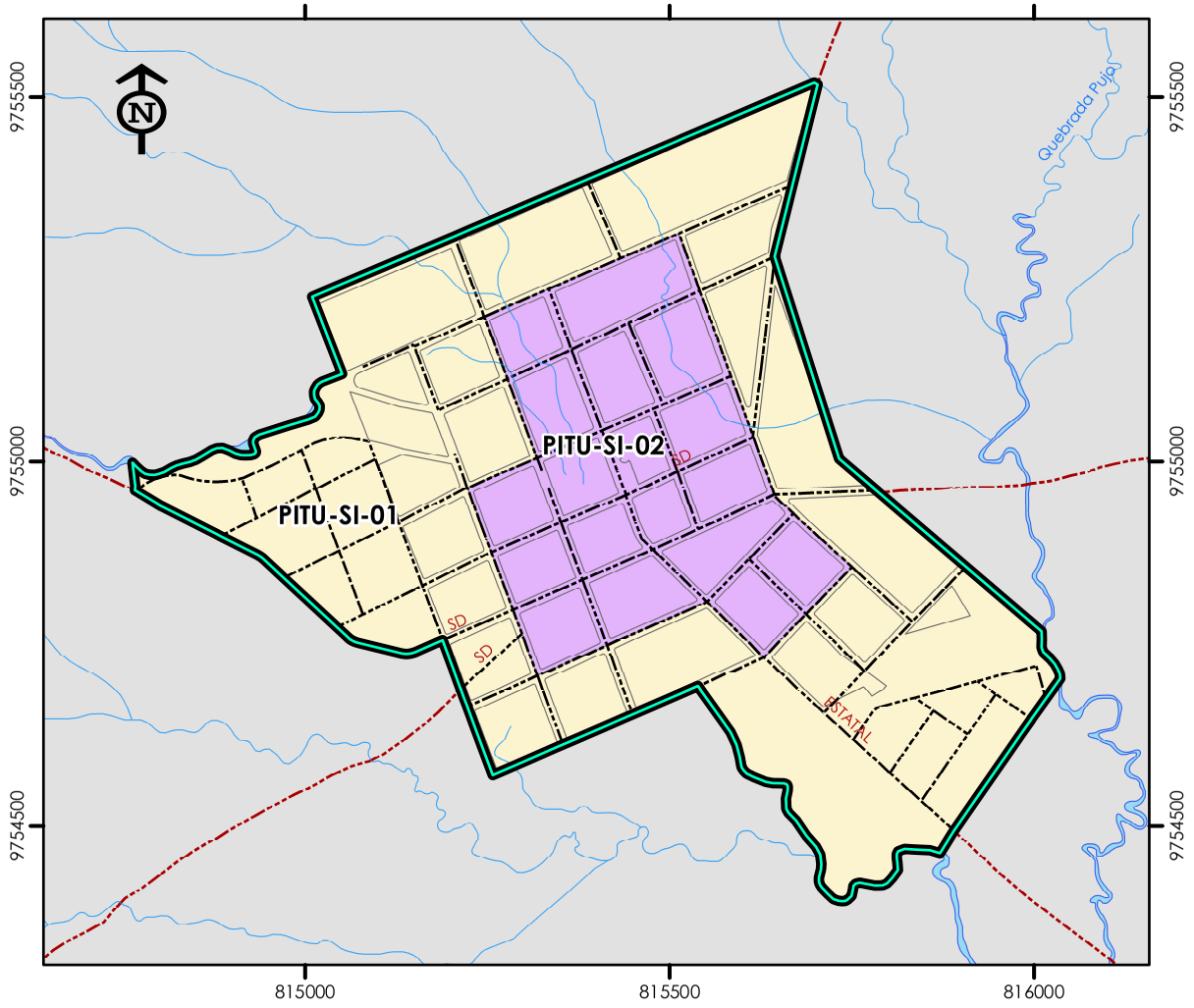

RIO BLANCO

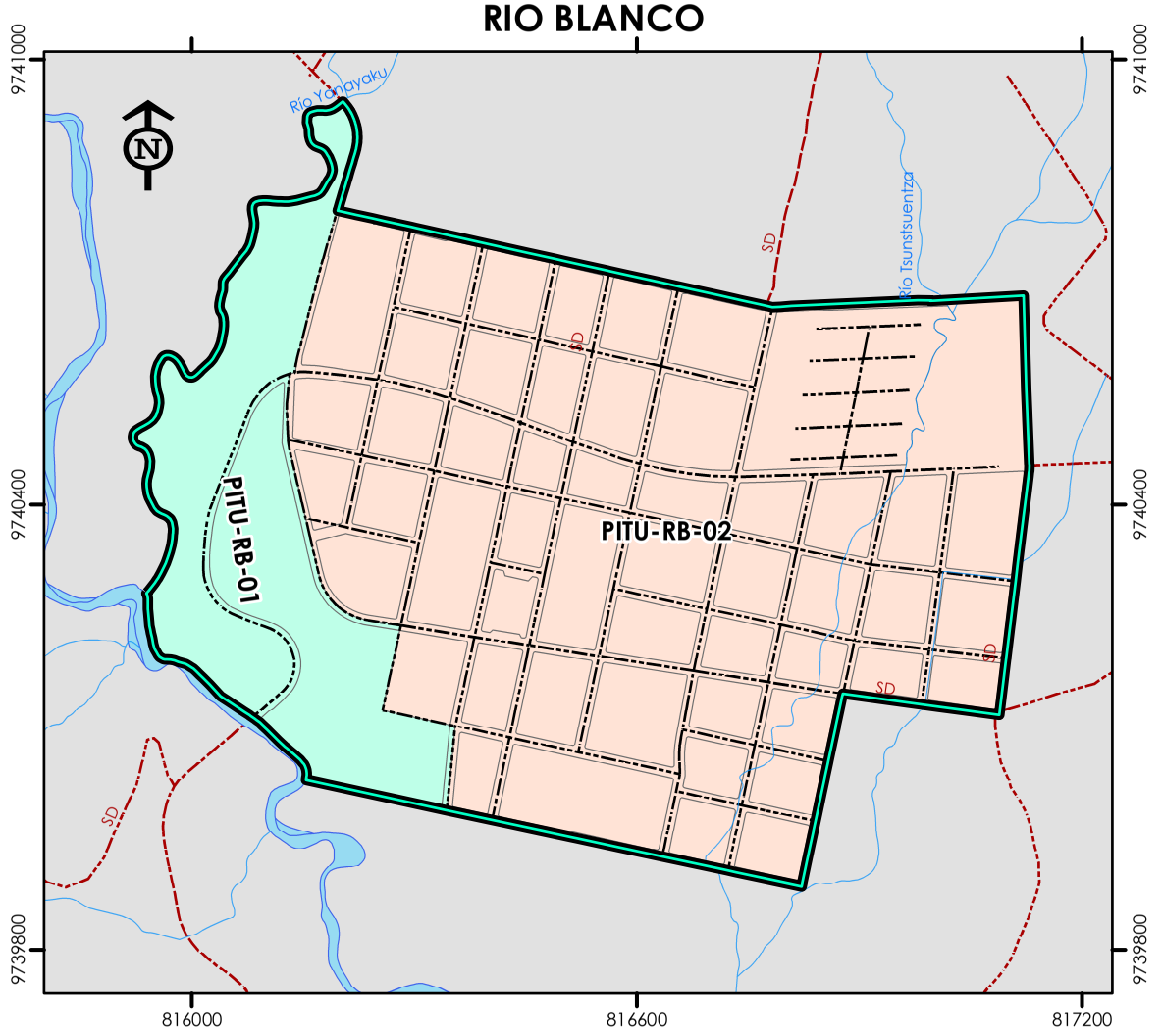

UBICACIÓN DEL CANTÓN MORONA



ESCALAS Y PROYECCIÓN

ESCALA DE TRABAJO: 1 _____ 5 000

Elipsoide..... Sistema Geodésico Mundial 1984 (WGS84)
Cuadricula.....1.000 metros, UTM, Zona 17 Sur.
Proyección..... Universal Transversa de Mercator.
Datum Vertical.....Nivel Medio del Mar.
Datum Horizontal...Sistema Geodésico Mundial 1984 (WGS84)

ESCALA GRÁFICA

0 — 120 — 240 — 480
Metros

SIMBOLOGÍA

- Poblados
- Red vial estatal
- Red vial local
- Río simple
- Limite parroquial
- Manzanas
- Río doble
- Límites urbanos propuestos

LEYENDA

Polígonos de Intervención Territorial Urbanos

- PITU-SN-01
- PITU-SDB-01
- PITU-SDB-01
- PITU-SI-01
- PITU-SI-02
- PITU-RB-01
- PITU-RB-02

MUNICIPIO DE MORONA

GOBIERNO AUTÓNOMO DESCENTRALIZADO DEL CANTÓN MORONA

Administración 2023-2027

ACTUALIZACIÓN DEL PLAN DE USO Y GESTIÓN DEL SUELO DEL CANTÓN MORONA. 2025-2037.

FUENTES DE INFORMACIÓN:

Instituto Geográfico Militar. Escala: 1:50.000 y 1:5.000
Comité Nacional de Límites Internos, CONALI, (2019).
GAD Municipal del cantón Morona.

Unidad de Ordenamiento Territorial ELABORACIÓN	Dirección de Gestión de Planificación APROBACIÓN
CONTENIDO: PITU CABECERAS PARROQUIALES	**FECHA:** Mayo- 2025

Polígonos de Intervención Territorial Rurales

ECUADOR 1:380.000

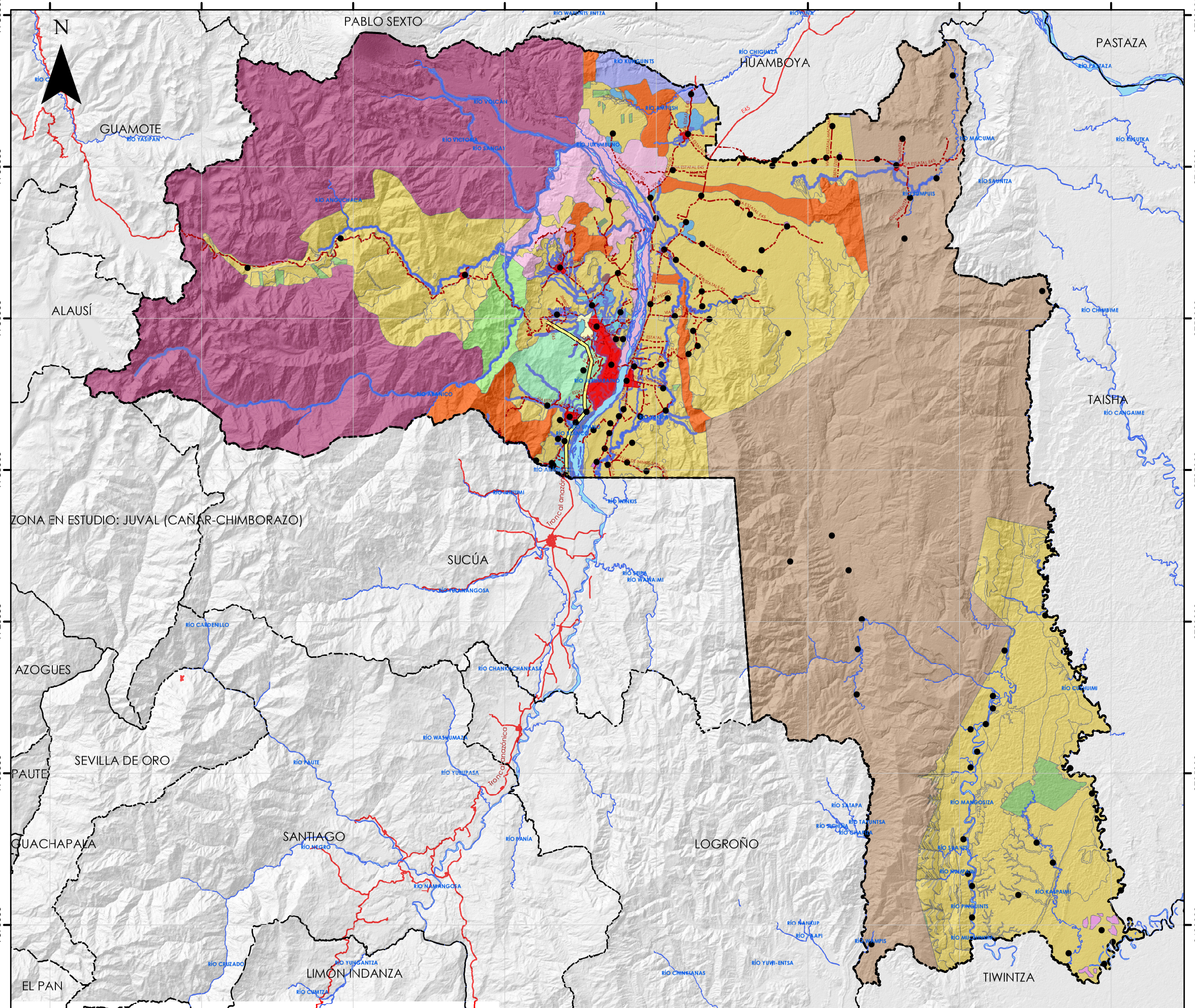

UBICACIÓN DEL CANTÓN MORONA

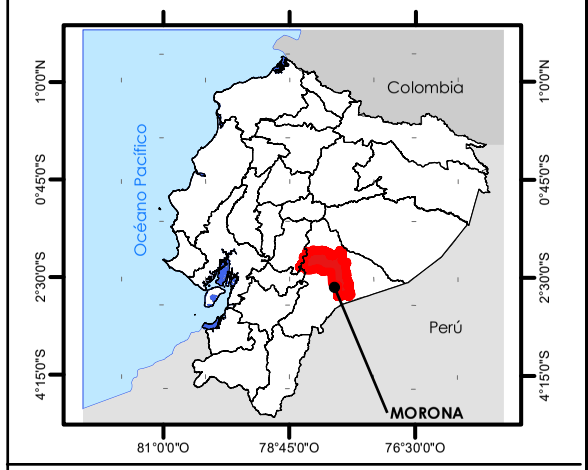

ESCALAS Y PROYECCIÓN

ESCALA DE TRABAJO: 1 _____ 50 000

Elipsoide..... Sistema Geodésico Mundial 1984 (WGS84)
Cuadricula.....1.000 metros, UTM, Zona 17 Sur.
Proyección..... Universal Transversa de Mercator.
Datum Vertical.....Nivel Medio del Mar.
Datum Horizontal...Sistema Geodésico Mundial 1984 (WGS84)

ESCALA GRÁFICA

0 — 6.000 — 12.000 — 24.000
Metros

SIMBOLOGÍA

- Poblados
- Red vial rural
- Red vial estatal
- Línea de transmisión eléctrica
- Franjas de protección hídrica
- Límites Político Administrativos
- Ríos dobles
- Áreas urbanas

LEYENDA

Polígonos de Intervención Territorial Rural

PITR-AE-01	PITR-PT-02
PITR-EU-01	PITR-PT-03
PITR-EU-02	PITR-PT-04
PITR-EU-03	PITR-PT-05
PITR-EU-04	PITR-PT-06
PITR-PD-01	PITR-PT-07
PITR-PD-02	PITR-PT-08
PITR-PD-03	PITR-PT-09
PITR-PD-04	PITR-PT-10
PITR-PT-01	PITR-PT-11

GOBIERNO AUTÓNOMO DESCENTRALIZADO DEL CANTÓN MORONA

Administración 2023-2027

ACTUALIZACIÓN DEL PLAN DE USO Y GESTIÓN DEL SUELO DEL CANTÓN MORONA. 2025-2037.

FUENTES DE INFORMACIÓN:

Instituto Geográfico Militar. Escala: 1:50.000 y 1:5.000
Comité Nacional de Límites Internos, CONALI, (2019).
GAD Municipal del cantón Morona.

Unidad de Ordenamiento Territorial ELABORACIÓN	Dirección de Gestión de Planificación APROBACIÓN

CONTENIDO:	FECHA:
POLÍGONOS DE INTERVENCIÓN TERRITORIAL RURALES	Mayo- 2025

Polígonos de Intervención en Suelo Rural de Protección

ECUADOR 1:380.000

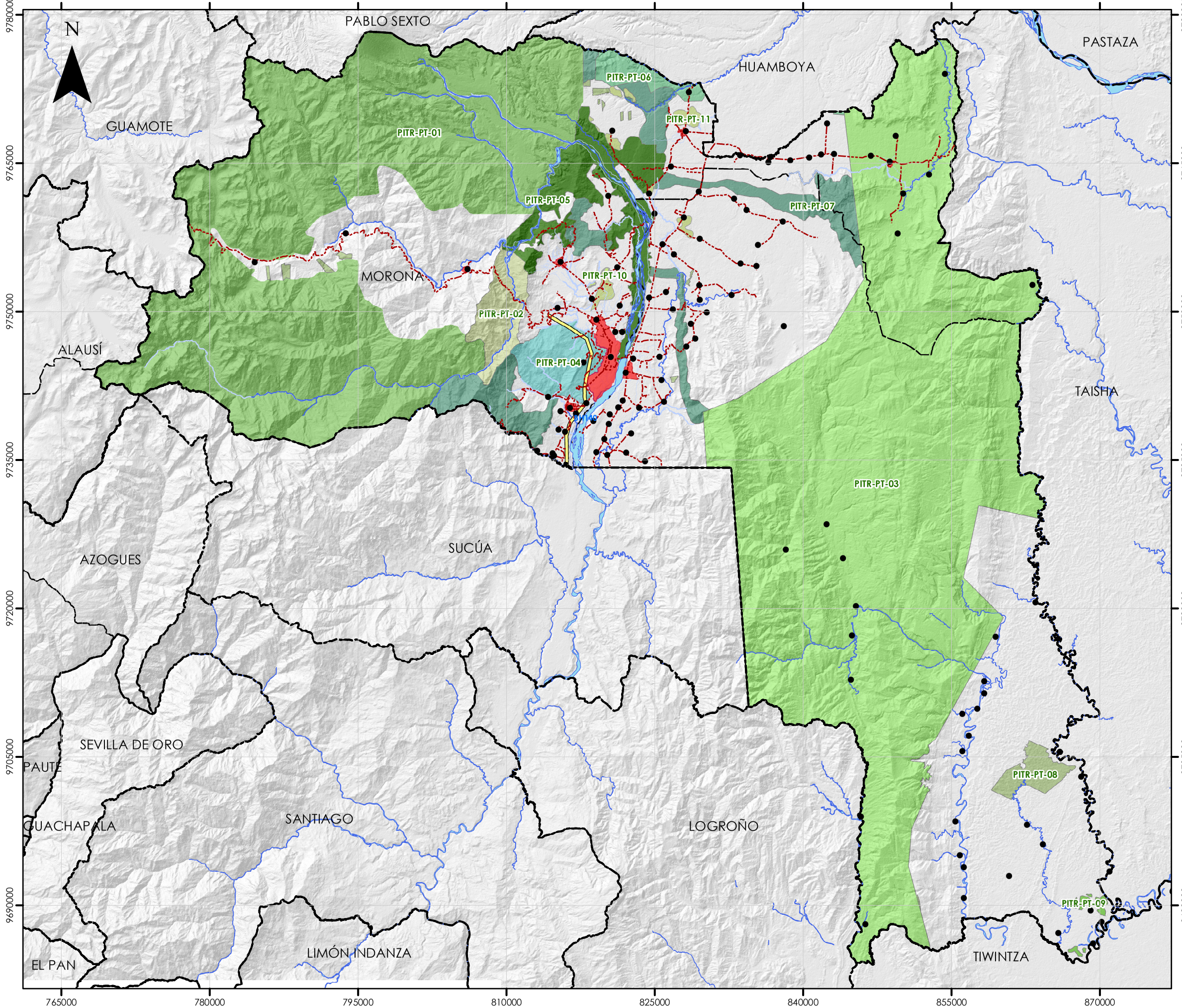

UBICACIÓN DEL CANTÓN MORONA

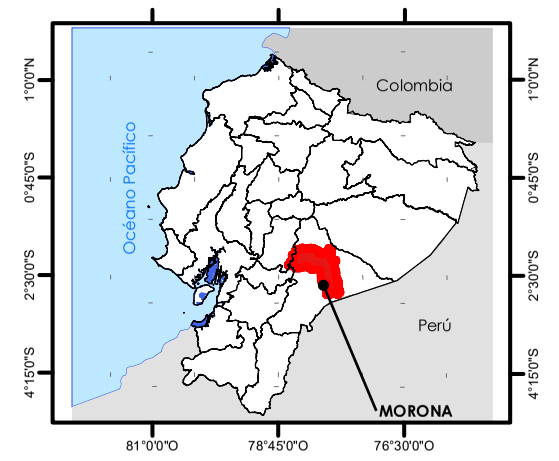

ESCALAS Y PROYECCIÓN

ESCALA DE TRABAJO: 1 _____ 50 000

Elipsoide..... Sistema Geodésico Mundial 1984 (WGS84)
Cuadrícula.....1.000 metros, UTM, Zona 17 Sur.
Proyección..... Universal Transversa de Mercator.
Datum Vertical.....Nivel Medio del Mar.
Datum Horizontal...Sistema Geodésico Mundial 1984 (WGS84)

ESCALA GRÁFICA

0 — 6.000 — 12.000 — 24.000
Metros

SIMBOLOGÍA

- Poblados
- Vias rurales
- Línea de transmisión eléctrica
- Franjas de protección hídrica
- Áreas urbanas
- Ríos dobles
- Límite cantonal

LEYENDA

PIT en Suelo Rural de Protección

- PITR-PT-01
- PITR-PT-02
- PITR-PT-03
- PITR-PT-04
- PITR-PT-05
- PITR-PT-06
- PITR-PT-07
- PITR-PT-08
- PITR-PT-09
- PITR-PT-10
- PITR-PT-11

MUNICIPIO DE MORONA

GOBIERNO AUTÓNOMO DESCENTRALIZADO DEL CANTÓN MORONA

Administración 2023-2027

ACTUALIZACIÓN DEL PLAN DE USO Y GESTIÓN DEL SUELO DEL CANTÓN MORONA. 2025-2037.

FUENTES DE INFORMACIÓN:
Instituto Geográfico Militar. Escala: 1:50.000 y 1:5.000
Comité Nacional de Límites Internos, CONALI, (2019).
GAD Municipal del cantón Morona.

Unidad de Ordenamiento Territorial ELABORACIÓN	Dirección de Gestión de Planificación APROBACIÓN

CONTENIDO:	FECHA:
Polígonos de Intervención Territorial en Suelo Rural de Protección	Mayo - 2025

Polígonos de Intervención Territorial en Suelo Rural de Producción

ECUADOR 1:380.000

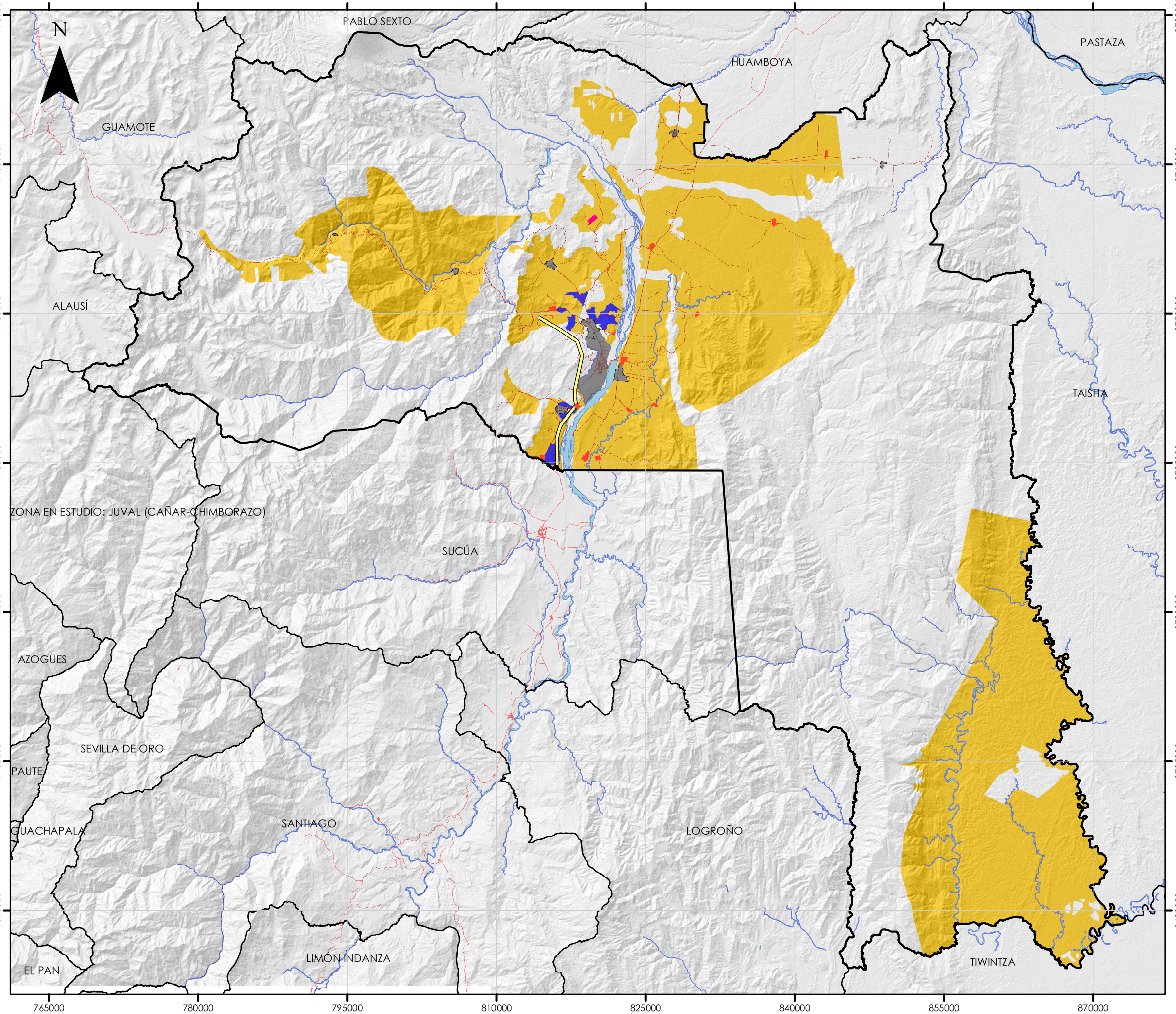

UBICACIÓN DEL CANTÓN MORONA

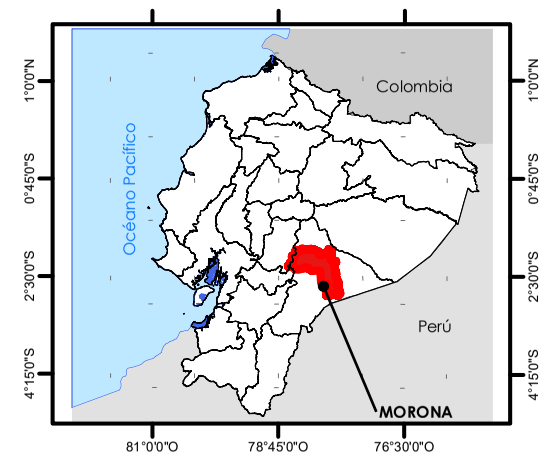

ESCALAS Y PROYECCIÓN

ESCALA DE TRABAJO: 1 _____ 50 000

Elipsoide..... Sistema Geodésico Mundial 1984 (WGS84)
Cuadricula.....1.000 metros, UTM, Zona 17 Sur.
Proyección..... Universal Transversa de Mercator.
Datum Vertical.....Nivel Medio del Mar.
Datum Horizontal...Sistema Geodésico Mundial 1984 (WGS84)

ESCALA GRÁFICA

0 — 6.000 — 12.000 — 24.000
Metros

SIMBOLOGÍA

- Poblados
- Vias rurales
- Red vial estatal
- Línea de transmisión eléctrica
- Franjas de protección hídrica
- Áreas urbanas
- Ríos dobles
- Límites

LEYENDA

PIT en Suelo Rural de Producción

- PITR-PD-01
- PITR-PD-02
- PITR-PD-03
- PITR-PD-04

GOBIERNO AUTÓNOMO DESCENTRALIZADO DEL CANTÓN MORONA

MUNICIPIO DE MORONA

Administración 2023-2027

ACTUALIZACIÓN DEL PLAN DE USO Y GESTIÓN DEL SUELO DEL CANTÓN MORONA. 2025-2037.

FUENTES DE INFORMACIÓN:

Instituto Geográfico Militar. Escala: 1:50.000 y 1:5.000
Comité Nacional de Límites Internos, CONALI, (2019).
GAD Municipal del cantón Morona.

Unidad de Ordenamiento Territorial ELABORACIÓN	Dirección de Gestión de Planificación APROBACIÓN

CONTENIDO:	FECHA:
Polígonos de Intervención Territorial en Suelo Rural de Producción	Mayo - 2025

Polígono de Intervención Territorial en Suelo Rural de Aprovechamiento Extractivo

ECUADOR 1:150.000

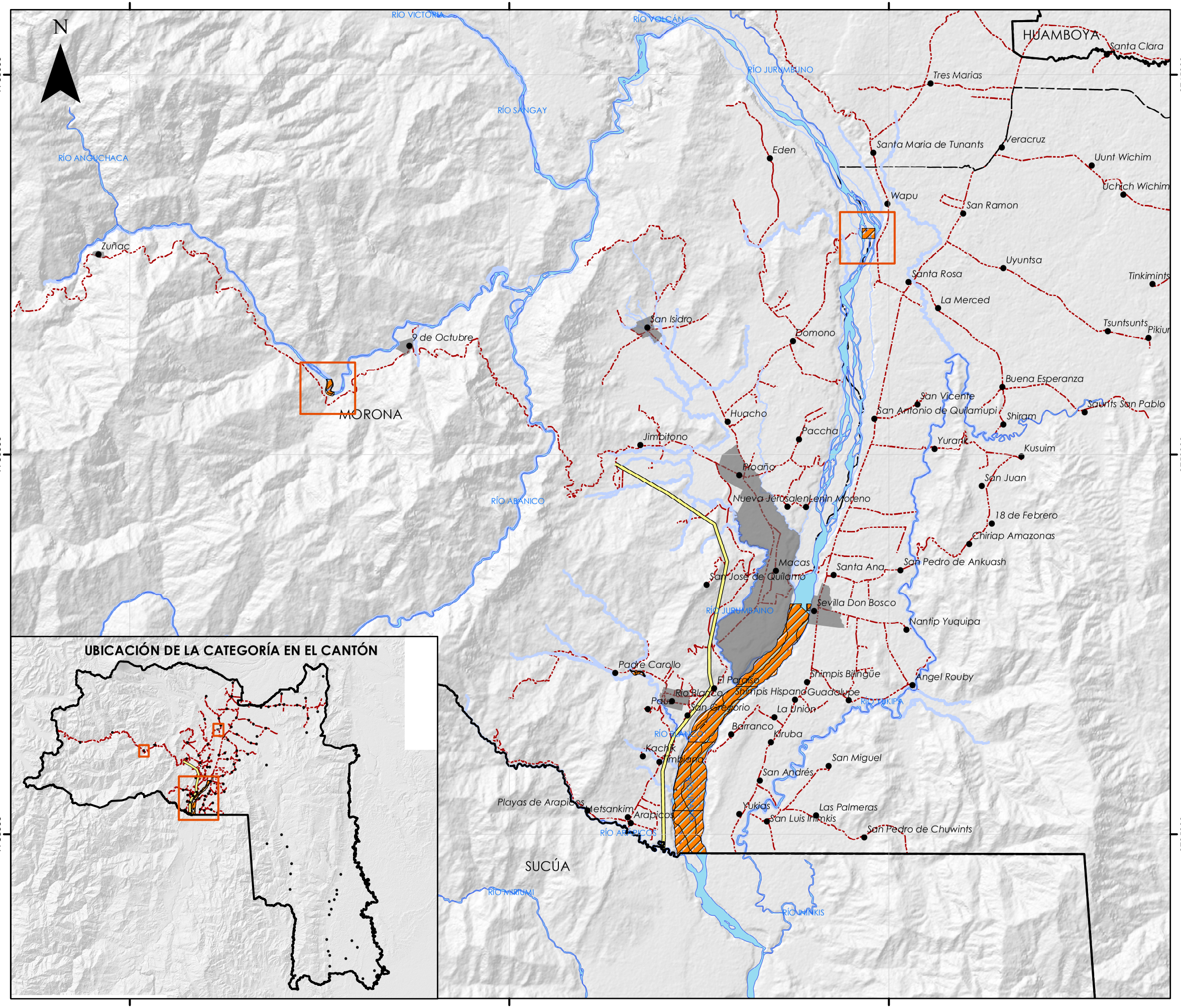

UBICACIÓN DE LA CATEGORÍA EN EL CANTÓN

UBICACIÓN DEL CANTÓN MORONA

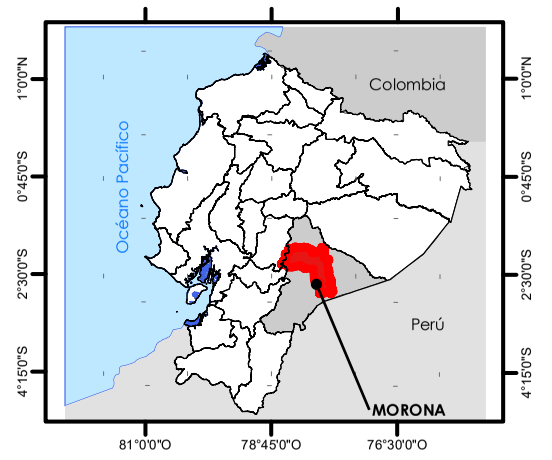

ESCALAS Y PROYECCIÓN

ESCALA DE TRABAJO: 1 _____ 50 000

Elipsoide..... Sistema Geodésico Mundial 1984 (WGS84)
Cuadricula.....1.000 metros, UTM, Zona 17 Sur.
Proyección..... Universal Transversa de Mercator.
Datum Vertical.....Nivel Medio del Mar.
Datum Horizontal...Sistema Geodésico Mundial 1984 (WGS84)

ESCALA GRÁFICA

0 — 2.400 — 4.800 — 9.600
Metros

SIMBOLOGÍA

- Poblados
- Vias rurales
- Línea de transmisión eléctrica
- Franjas de protección hídrica
- Áreas urbanas
- Ríos dobles
- Límites

LEYENDA

Suelo Rural de Aprovechamiento Extractivo

PITR-AE-01

GOBIERNO AUTÓNOMO DESCENTRALIZADO DEL CANTÓN MORONA

MUNICIPIO DE MORONA

Administración 2023-2027

ACTUALIZACIÓN DEL PLAN DE USO Y GESTIÓN DEL SUELO DEL CANTÓN MORONA. 2025-2037.

FUENTES DE INFORMACIÓN:

Instituto Geográfico Militar. Escala: 1:50.000 y 1:5.000
Comité Nacional de Límites Internos, CONALI, (2019).
GAD Municipal del cantón Morona.

Unidad de Ordenamiento Territorial ELABORACIÓN	Dirección de Gestión de Planificación APROBACIÓN

CONTENIDO:	**FECHA:**
PIT en Suelo Rural de Aprovechamiento Extractivo	Mayo - 2025

Polígonos de Intervención Territorial en Suelo Rural de Expansión Urbana

ECUADOR 1:61.519

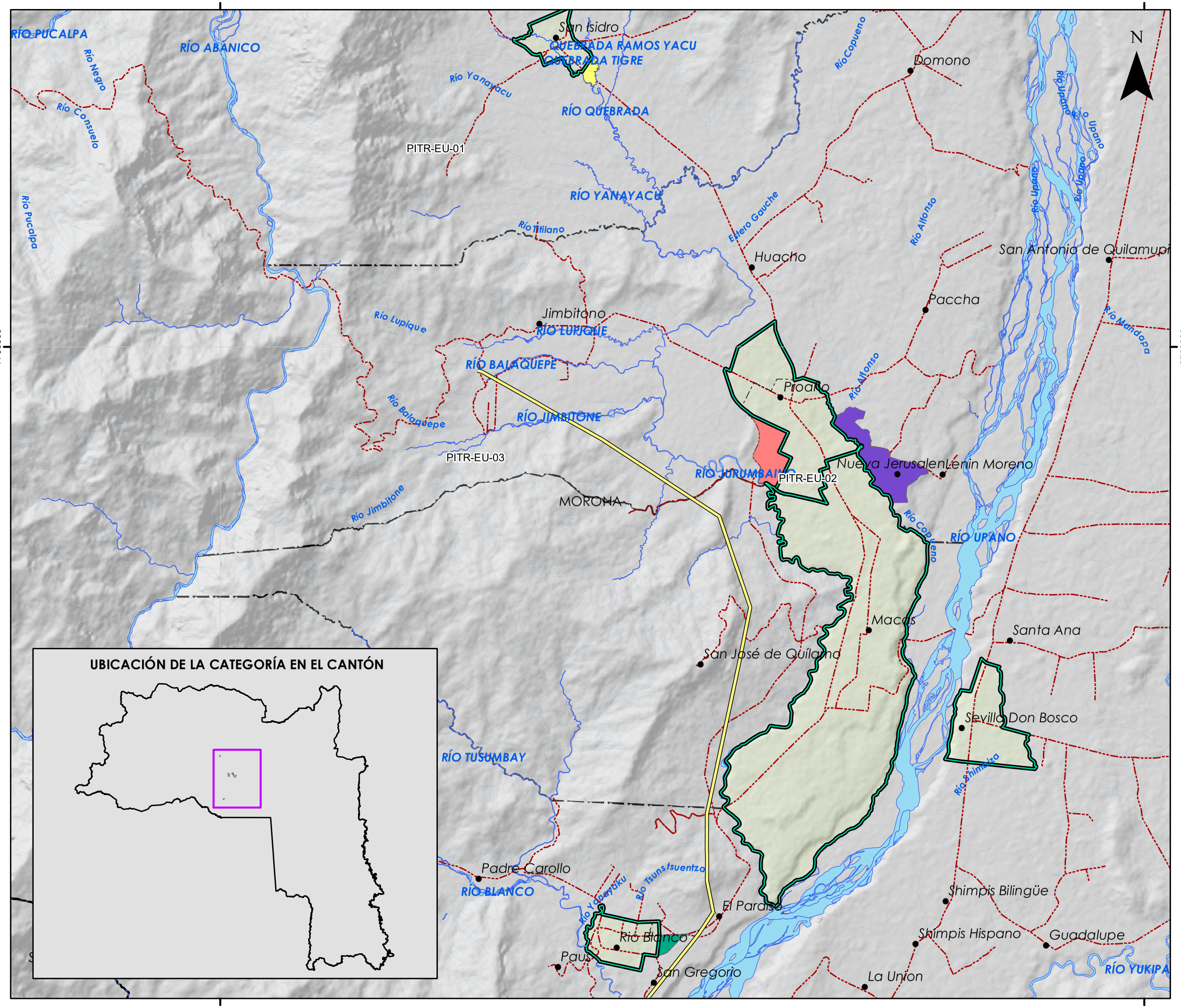

UBICACIÓN DE LA CATEGORÍA EN EL CANTÓN

UBICACIÓN DEL CANTÓN MORONA

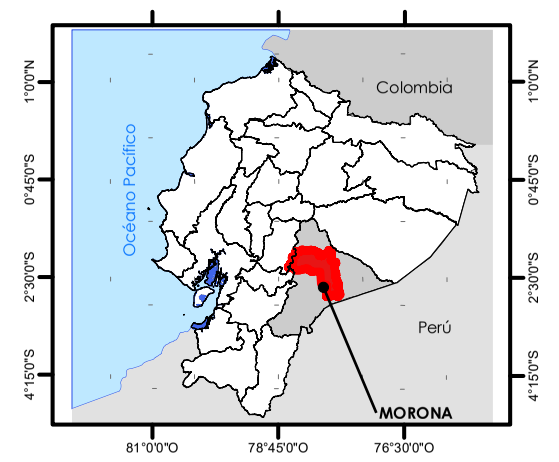

ESCALAS Y PROYECCIÓN

ESCALA DE TRABAJO: 1 _____ 50 000

Elipsoide..... Sistema Geodésico Mundial 1984 (WGS84)
Cuadricula.....1.000 metros, UTM, Zona 17 Sur.
Proyección..... Universal Transversa de Mercator.
Datum Vertical.....Nivel Medio del Mar.
Datum Horizontal...Sistema Geodésico Mundial 1984 (WGS84)

ESCALA GRÁFICA

0 — 1.000 — 2.000 — 4.000
Metros

SIMBOLOGÍA

- Poblados
- Vias rurales
- Línea de transmisión eléctrica
- Franjas de protección hídrica
- Áreas urbanas
- Ríos dobles
- Límites

LEYENDA

PIT en Suelo Rural de Expansión Urbana

- PITR-EU-01
- PITR-EU-02
- PITR-EU-03
- PITR-EU-04

MUNICIPIO DE MORONA

GOBIERNO AUTÓNOMO DESCENTRALIZADO DEL CANTÓN MORONA

Administración 2023-2027

ACTUALIZACIÓN DEL PLAN DE USO Y GESTIÓN DEL SUELO DEL CANTÓN MORONA. 2025-2037.

FUENTES DE INFORMACIÓN:

Instituto Geográfico Militar. Escala: 1:50.000 y 1:5.000
Comité Nacional de Límites Internos, CONALI, (2019).
GAD Municipal del cantón Morona.

Unidad de Ordenamiento Territorial ELABORACIÓN	Dirección de Gestión de Planificación APROBACIÓN

CONTENIDO:
Polígonos de Intervención Territorial en Suelo Rural de Expansión Urbana

FECHA:
Mayo - 2025

TRATAMIENTOS URBANÍSTICOS DE MACAS (Cab. Cantonal)

ECUADOR 1:30 000

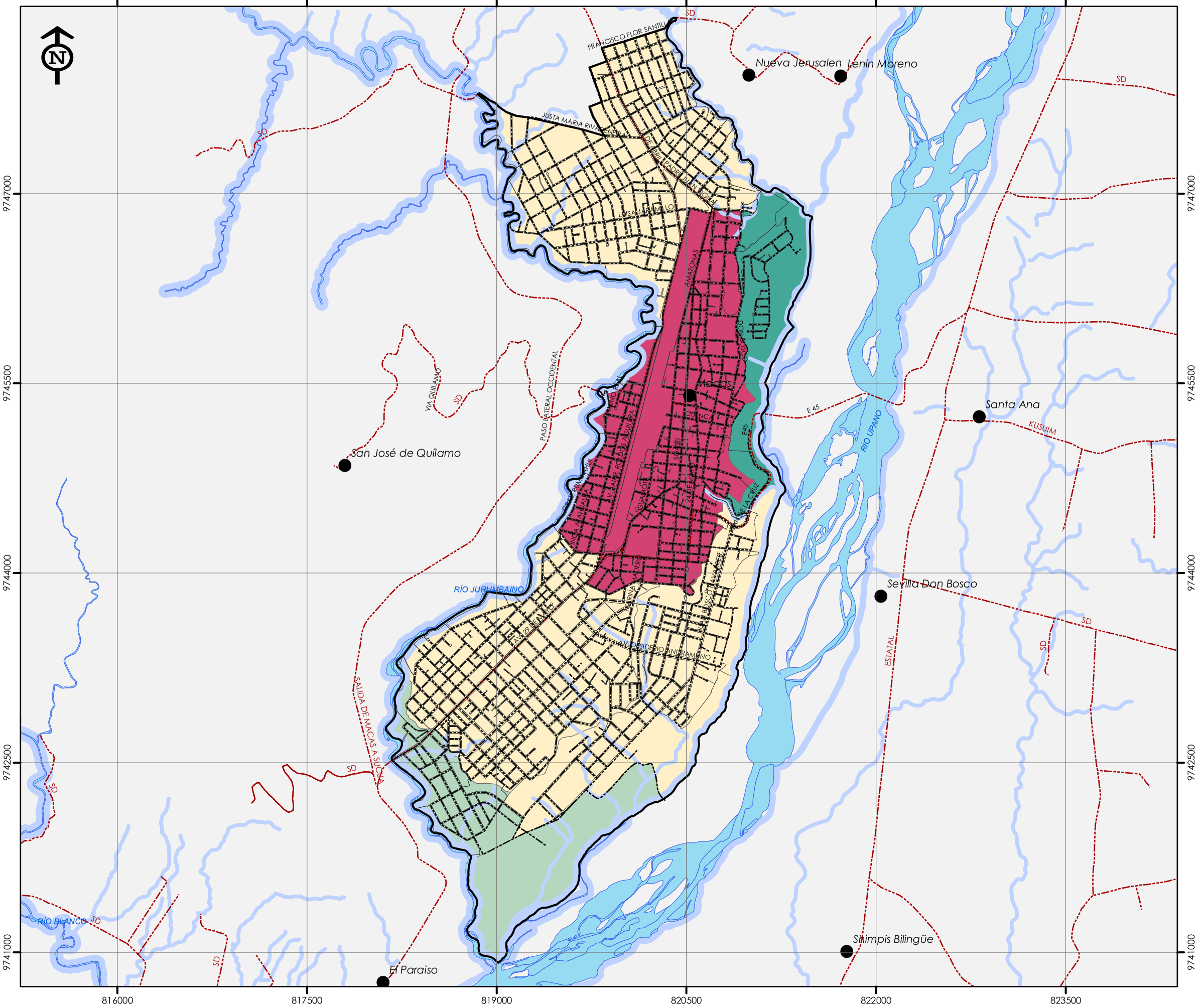

UBICACIÓN DEL CANTÓN MORONA

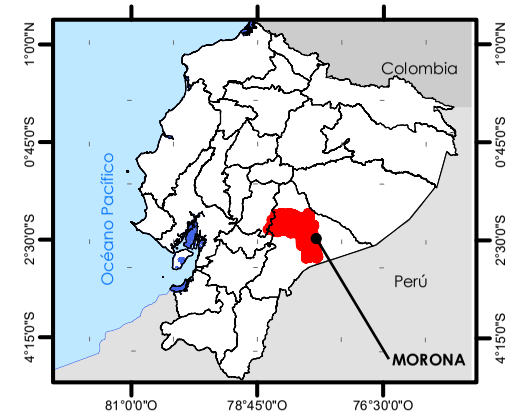

ESCALAS Y PROYECCIÓN

ESCALA DE TRABAJO: 1 _____ 10 000

0 — 450 — 900 — 1.800 Metros

Elipsoide..... Sistema Geodésico Mundial 1984 (WGS84)
Cuadricula.....1.000 metros, UTM, Zona 17 Sur.
Proyección..... Universal Transversa de Mercator.
Datum Vertical.....Nivel Medio del Mar.
Datum Horizontal...Sistema Geodésico Mundial 1984 (WGS84)

SIMBOLOGÍA

- Poblados
- Red vial estatal
- Red vial local
- Limite parroquial
- Manzanas
- Río doble
- Franjas de proteccion hidrica

LEYENDA

Tratamientos

- Conservación
- Sostenimiento
- Mejoramiento integral
- Consolidación

MUNICIPIO DE MORONA

GOBIERNO AUTÓNOMO DESCENTRALIZADO DEL CANTÓN MORONA

Administración 2023-2027

ACTUALIZACIÓN DEL PLAN DE USO Y GESTIÓN DEL SUELO DEL CANTÓN MORONA. 2025-2037.

FUENTES DE INFORMACIÓN:

Instituto Geográfico Militar. Escala: 1:50.000 y 1:5.000
Comité Nacional de Límites Internos, CONALI, (2019).
GAD Municipal del cantón Morona.

Unidad de Ordenamiento Territorial ELABORACIÓN	Dirección de Gestión de Planificación APROBACIÓN

CONTENIDO:	FECHA:
Tratamientos urbanísticos de Macas	Mayo- 2025

GENERAL PROAÑO

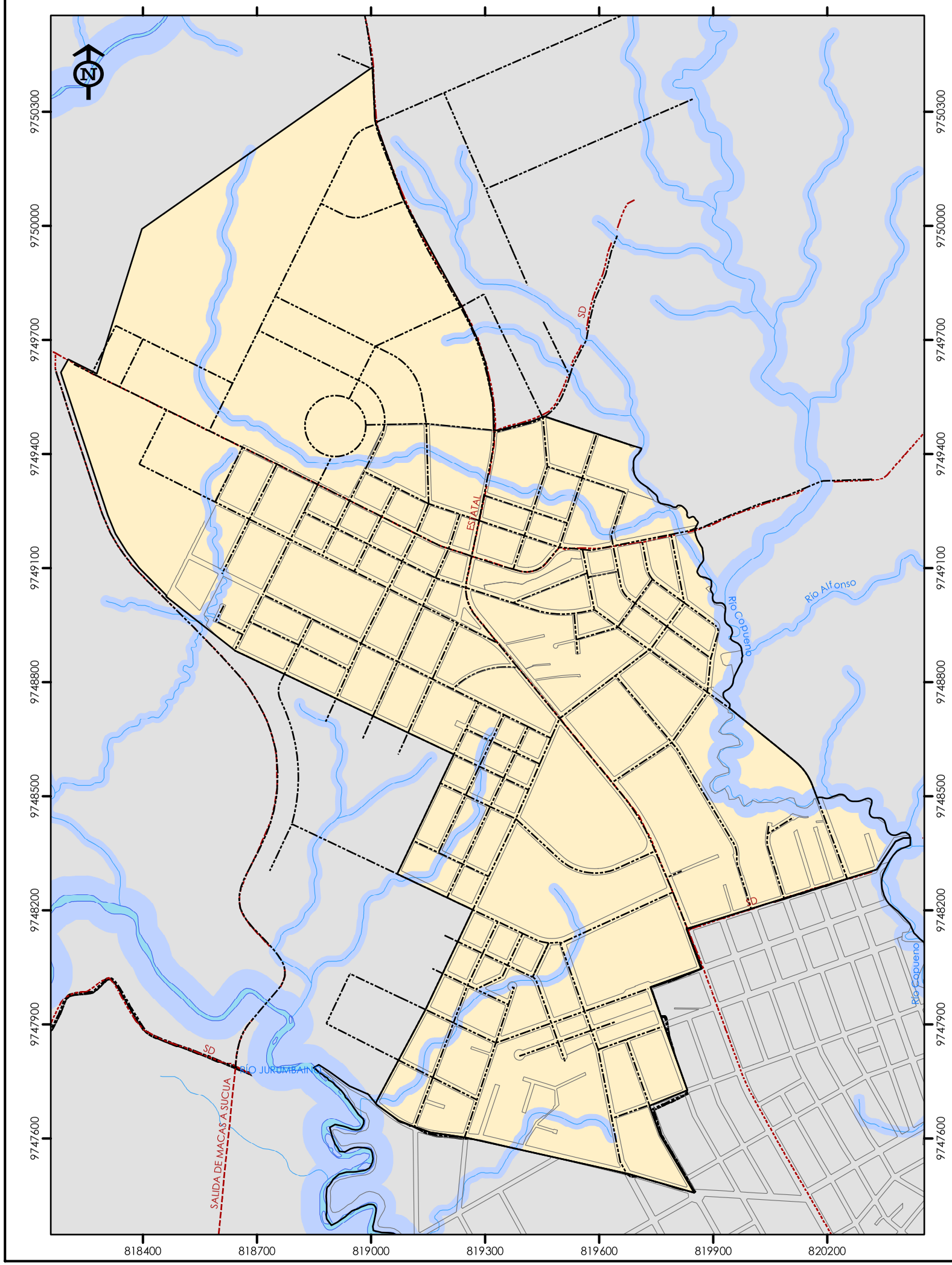

ALSHI

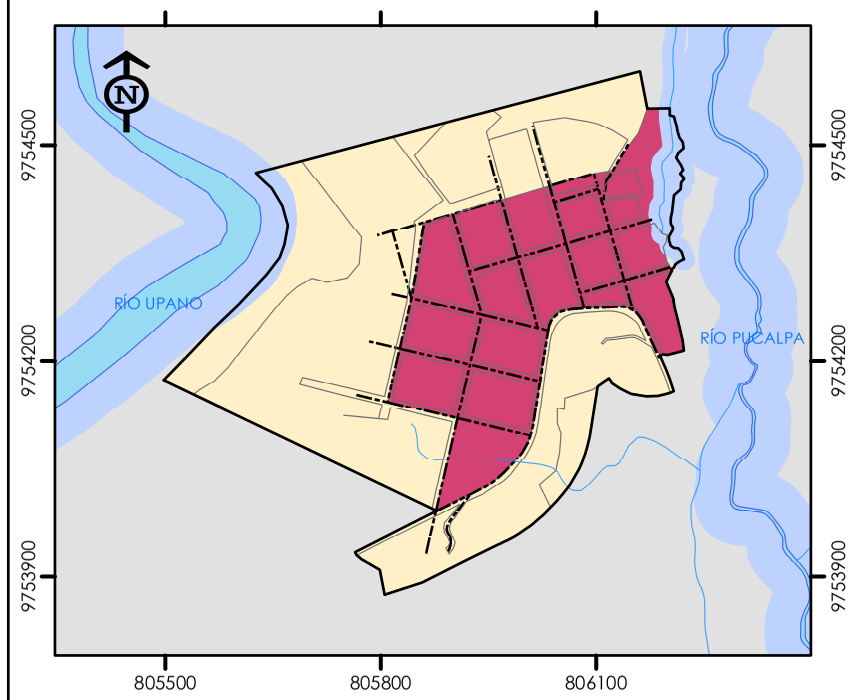

CUCHAENTZA

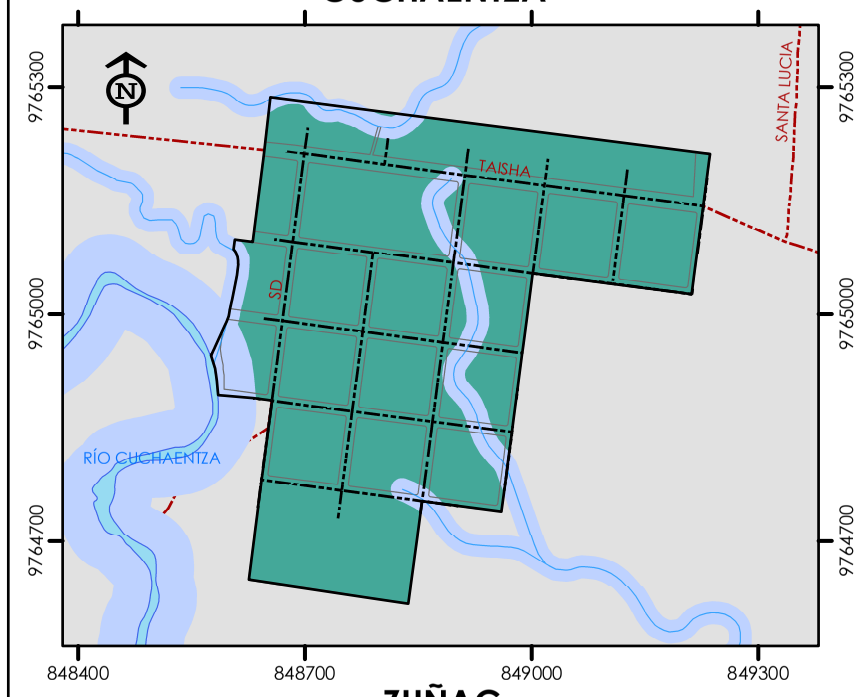

ZUÑAC

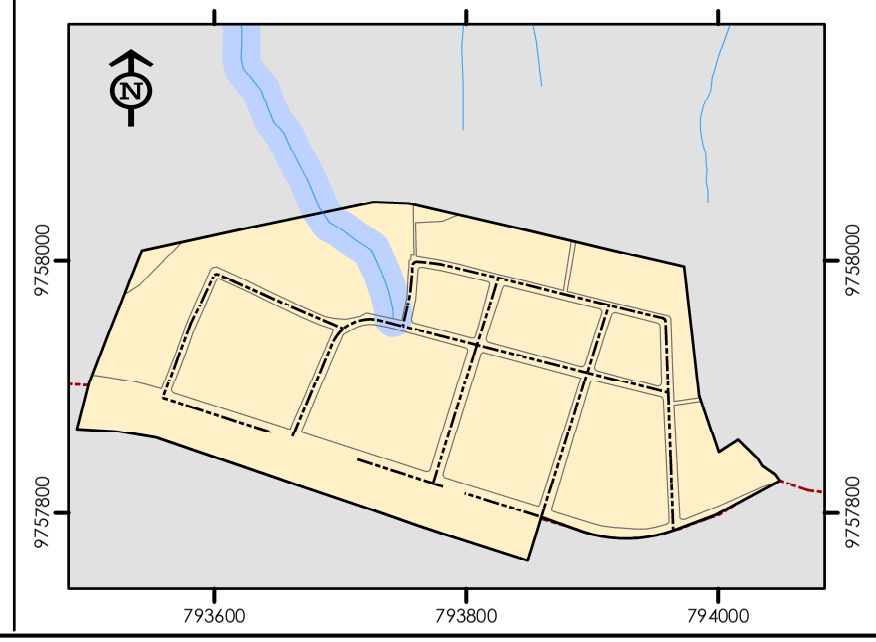

UBICACIÓN DEL CANTÓN MORONA

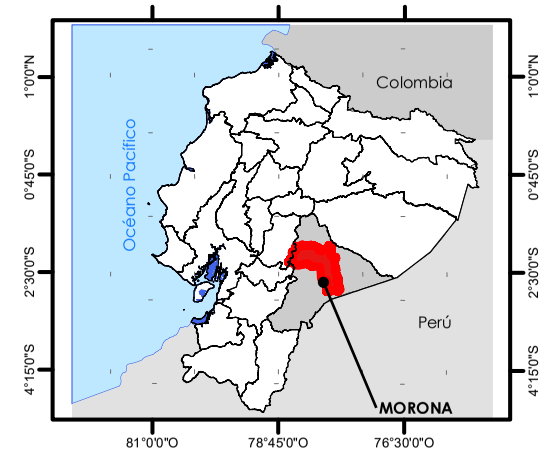

ESCALAS Y PROYECCIÓN

ESCALA DE TRABAJO: 1 _____ 5 000

Elipsoide..... Sistema Geodésico Mundial 1984 (WGS84)
Cuadricula.....1.000 metros, UTM, Zona 17 Sur.
Proyección..... Universal Transversa de Mercator.
Datum Vertical.....Nivel Medio del Mar.
Datum Horizontal...Sistema Geodésico Mundial 1984 (WGS84)

ESCALA GRÁFICA

0 — 170 — 340 — 680
Metros

SIMBOLOGÍA

- Poblados
- Red vial estatal
- Red vial local
- Limite parroquial
- Manzanas
- Río doble
- Franjas de proteccion hidrica

LEYENDA

Tratamientos

- Conservación
- Sostenimiento
- Mejoramiento integral
- Consolidación

MUNICIPIO DE MORONA

GOBIERNO AUTÓNOMO DESCENTRALIZADO DEL CANTÓN MORONA

Administración 2023-2027

ACTUALIZACIÓN DEL PLAN DE USO Y GESTIÓN DEL SUELO DEL CANTÓN MORONA. 2025-2037.

FUENTES DE INFORMACIÓN:

Instituto Geográfico Militar. Escala: 1:50.000 y 1:5.000
Comité Nacional de Límites Internos, CONALI, (2019).
GAD Municipal del cantón Morona.

Unidad de Ordenamiento Territorial ELABORACIÓN	Dirección de Gestión de Planificación APROBACIÓN

CONTENIDO:	**FECHA:**
Tratamientos urbanísticos parroquiales	Mayo - 2025

SINAÍ

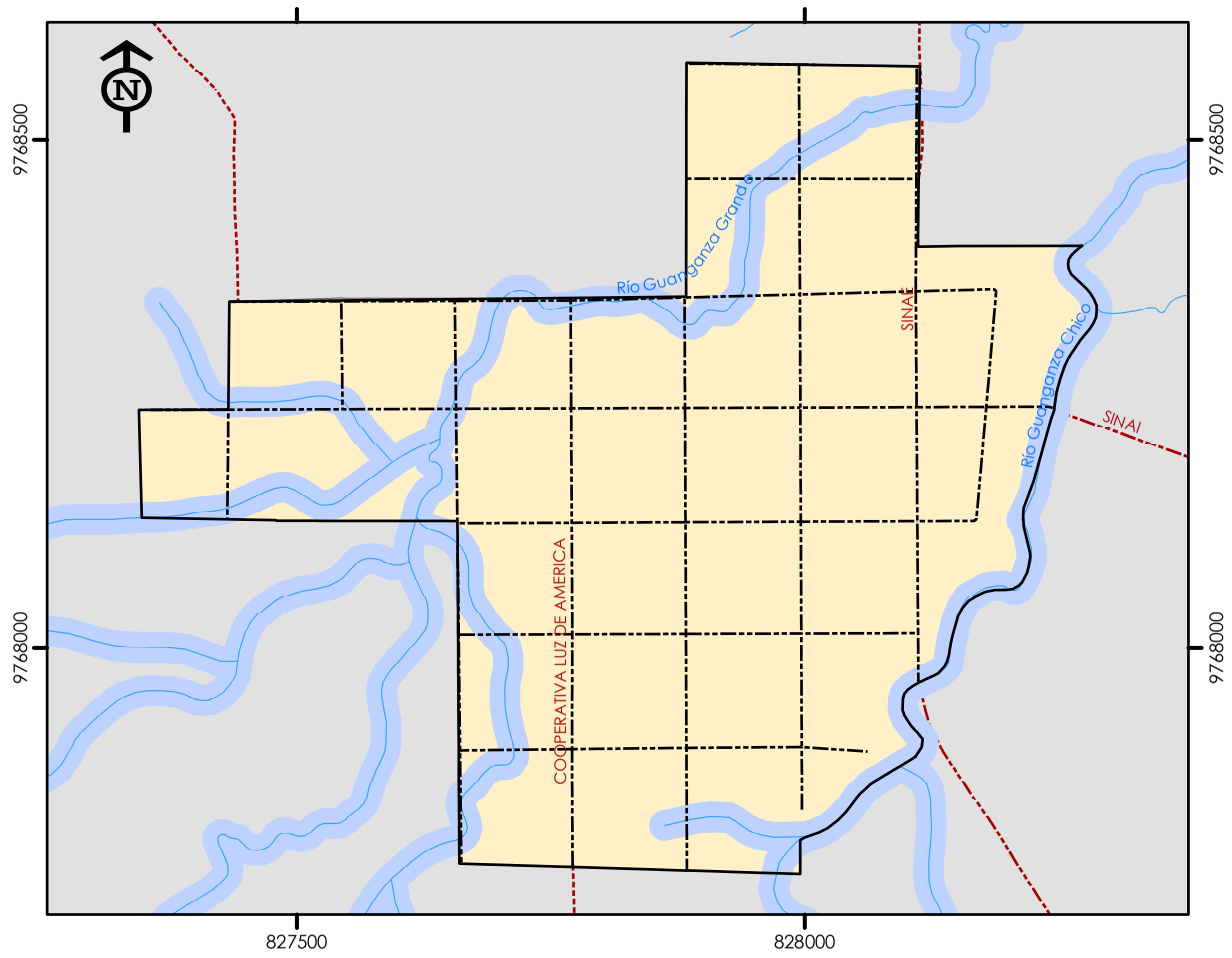

SEVILLA DON BOSCO

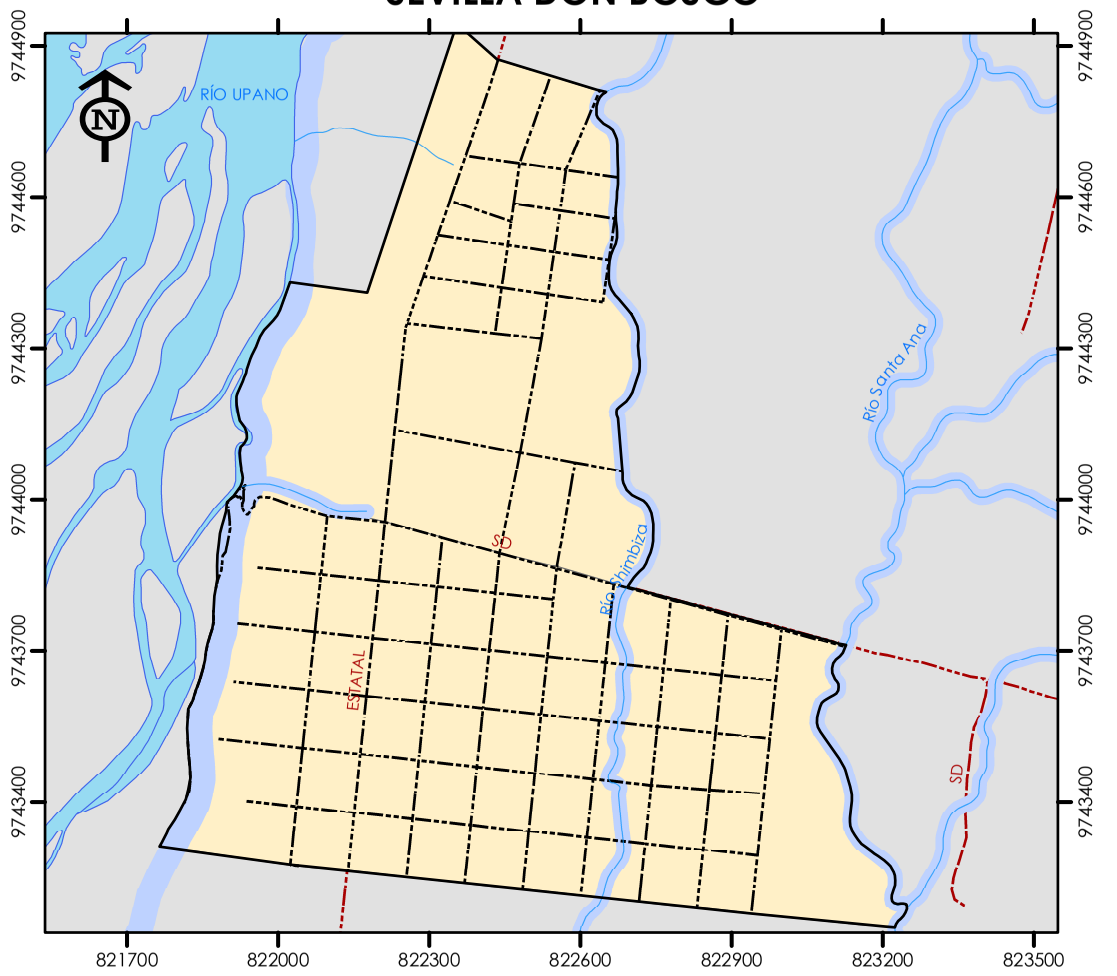

UBICACIÓN DEL CANTÓN MORONA



ESCALAS Y PROYECCIÓN

ESCALA DE TRABAJO: 1 _____ 5 000

Elipsoide..... Sistema Geodésico Mundial 1984 (WGS84)
Cuadricula.....1.000 metros, UTM, Zona 17 Sur.
Proyección..... Universal Transversa de Mercator.
Datum Vertical.....Nivel Medio del Mar.
Datum Horizontal...Sistema Geodésico Mundial 1984 (WGS84)

ESCALA GRÁFICA

0 — 120 — 240 — 480
Metros

SIMBOLOGÍA

- Poblados
- Red vial estatal
- Red vial local
- Limite urbano propuesto
- Manzanas
- Río doble
- Franjas de proteccion hidrica

SAN ISIDRO

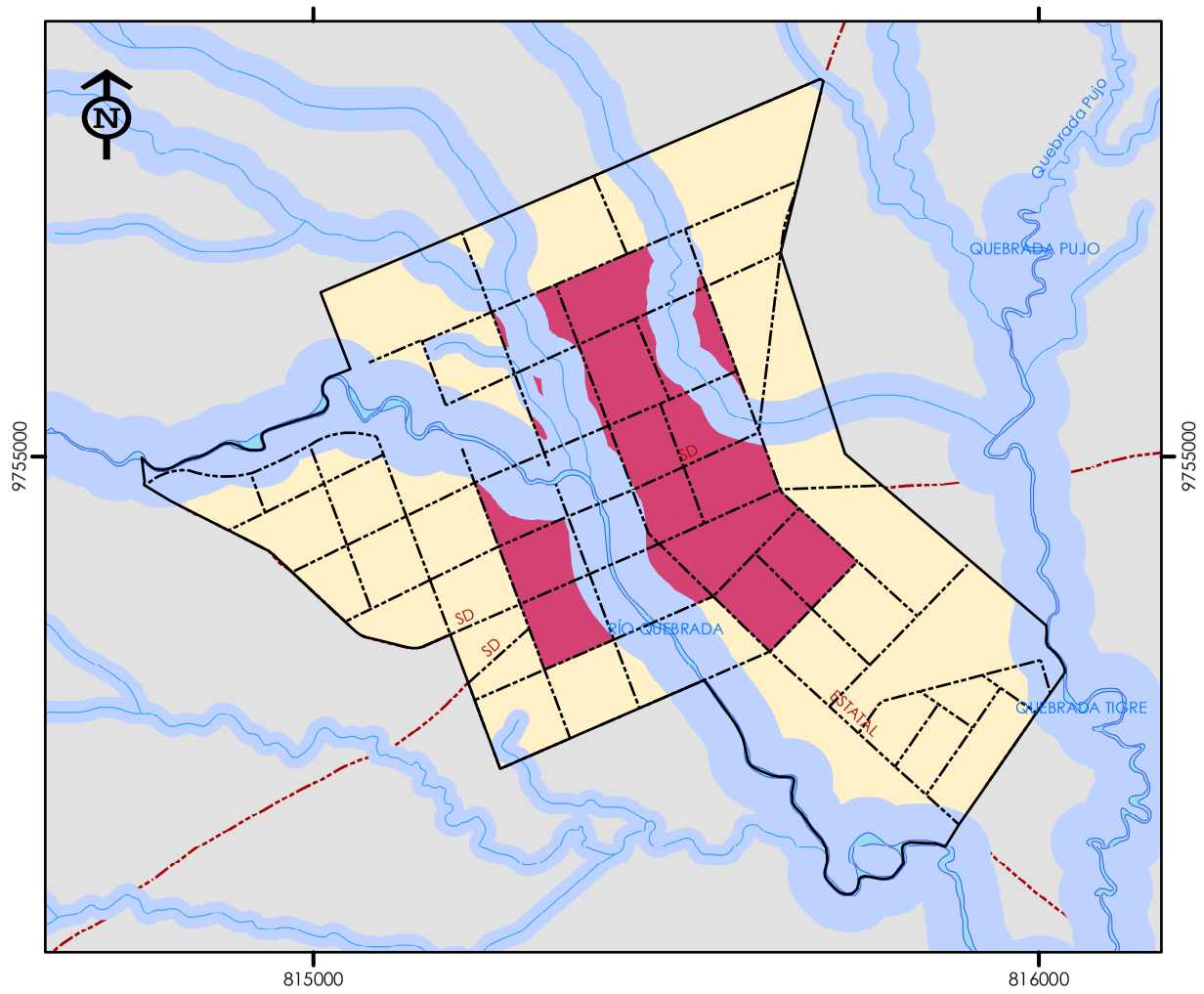

RIO BLANCO

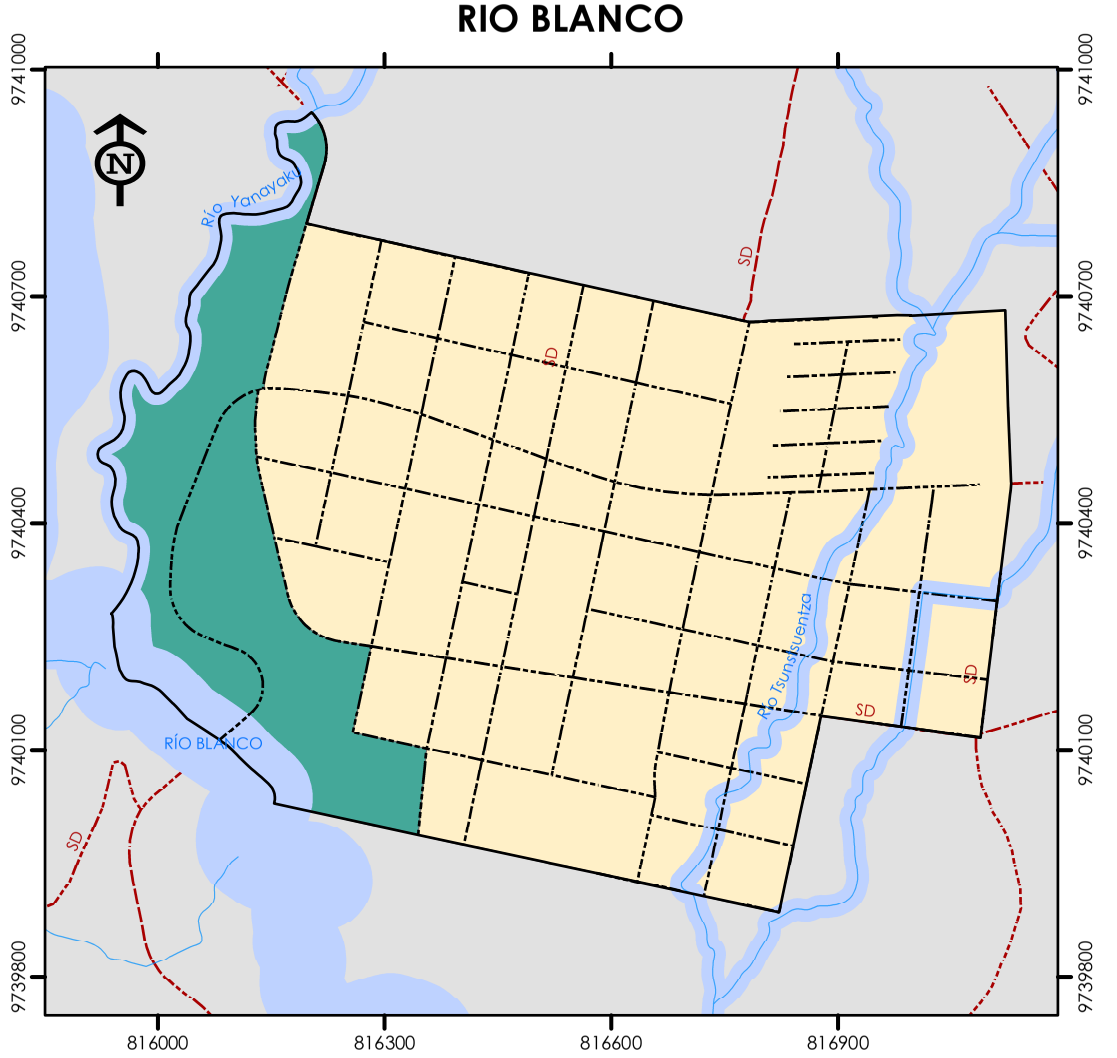

LEYENDA

Tratamientos

- Conservación
- Sostenimiento
- Mejoramiento integral
- Consolidación

GOBIERNO AUTÓNOMO DESCENTRALIZADO DEL CANTÓN MORONA
Administración 2023-2027

ACTUALIZACIÓN DEL PLAN DE USO Y GESTIÓN DEL SUELO DEL CANTÓN MORONA. 2025-2037.

FUENTES DE INFORMACIÓN:
Instituto Geográfico Militar. Escala: 1:50.000 y 1:5.000
Comité Nacional de Límites Internos, CONALI, (2019).
GAD Municipal del cantón Morona.

Unidad de Ordenamiento Territorial ELABORACIÓN	Dirección de Gestión de Planificación APROBACIÓN

CONTENIDO:	FECHA:
Tratamientos urbanísiticos parroquiales	Mayo - 2025

Tratamientos Urbanísticos en Suelo Rural

ECUADOR 1:380.000

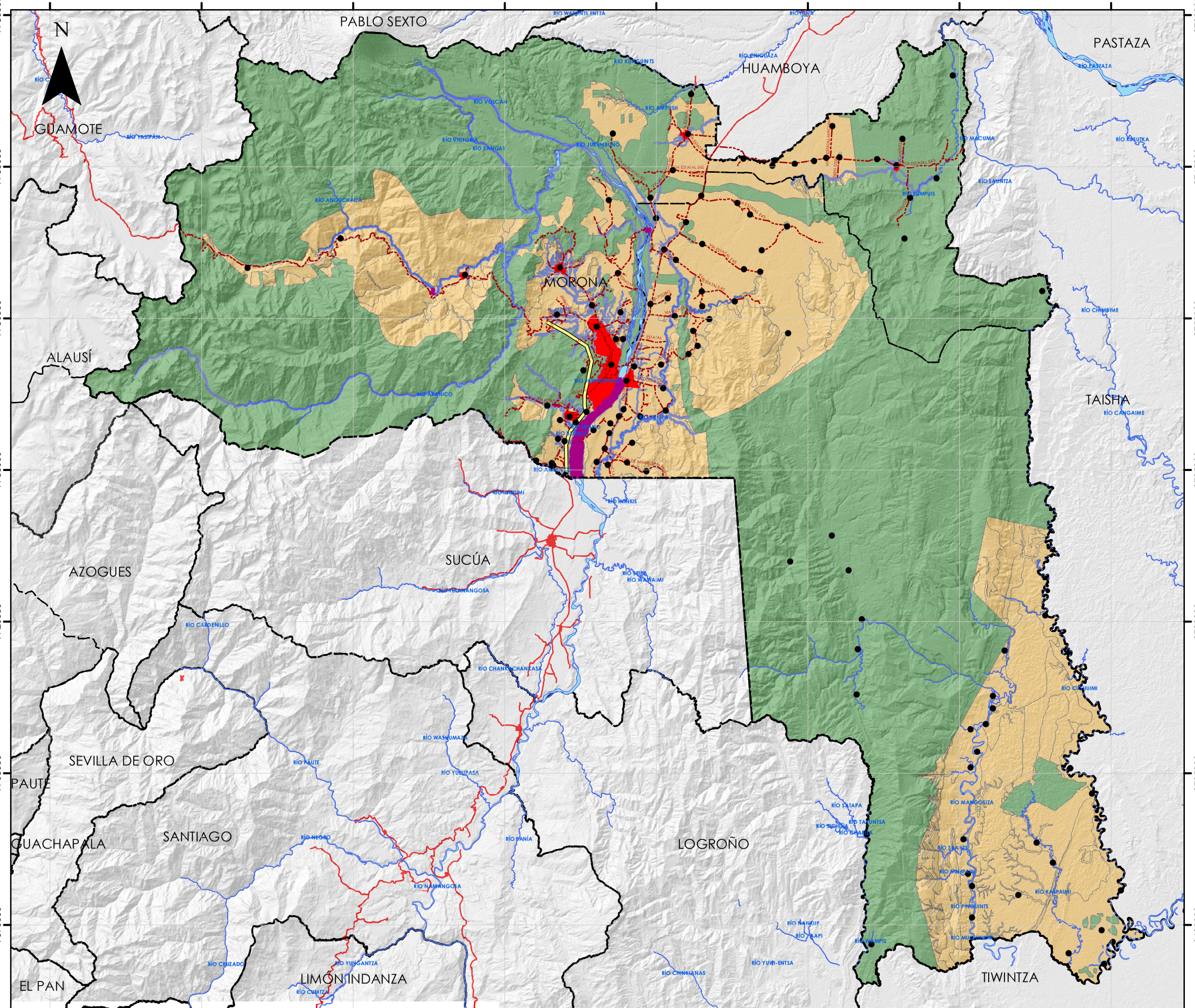

UBICACIÓN DEL CANTÓN MORONA

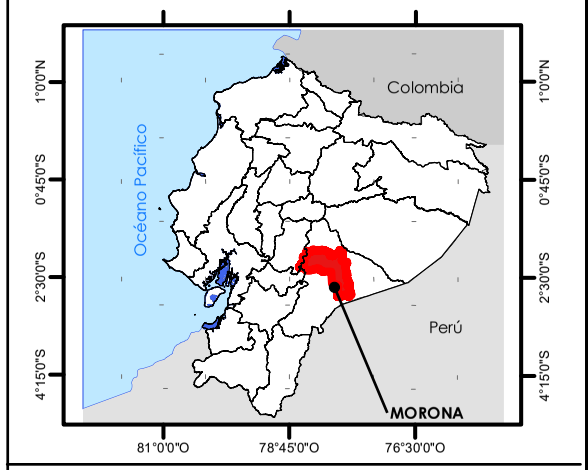

ESCALAS Y PROYECCIÓN

ESCALA DE TRABAJO: 1 _____ 50 000

Elipsoide..... Sistema Geodésico Mundial 1984 (WGS84)
Cuadricula.....1.000 metros, UTM, Zona 17 Sur.
Proyección..... Universal Transversa de Mercator.
Datum Vertical.....Nivel Medio del Mar.
Datum Horizontal...Sistema Geodésico Mundial 1984 (WGS84)

ESCALA GRÁFICA

0 — 6.000 — 12.000 — 24.000
Metros

SIMBOLOGÍA

- Poblados
- Vias rurales
- Red vial estatal
- Línea de transmisión eléctrica
- Franjas de protección hídrica
- Áreas urbanas
- Ríos dobles
- Límites

LEYENDA

Polígonos de Intervención Territorial Rural

- Conservación
- Desarrollo
- Mitigación
- Promoción productiva

GOBIERNO AUTÓNOMO DESCENTRALIZADO DEL CANTÓN MORONA
MUNICIPIO DE MORONA
Administración 2023-2027

ACTUALIZACIÓN DEL PLAN DE USO Y GESTIÓN DEL SUELO DEL CANTÓN MORONA. 2025-2037.

FUENTES DE INFORMACIÓN:
Instituto Geográfico Militar. Escala: 1:50.000 y 1:5.000
Comité Nacional de Límites Internos, CONALI, (2019).
GAD Municipal del cantón Morona.

Unidad de Ordenamiento Territorial ELABORACIÓN	Dirección de Gestión de Planificación APROBACIÓN

CONTENIDO:	FECHA:
Tratamientos URrbanísticos en suelo rural	Mayo - 2025

AFECTACIONES POR PROTECCIÓN DE MACAS (Cab. Cantonal)

ECUADOR 1:30 000

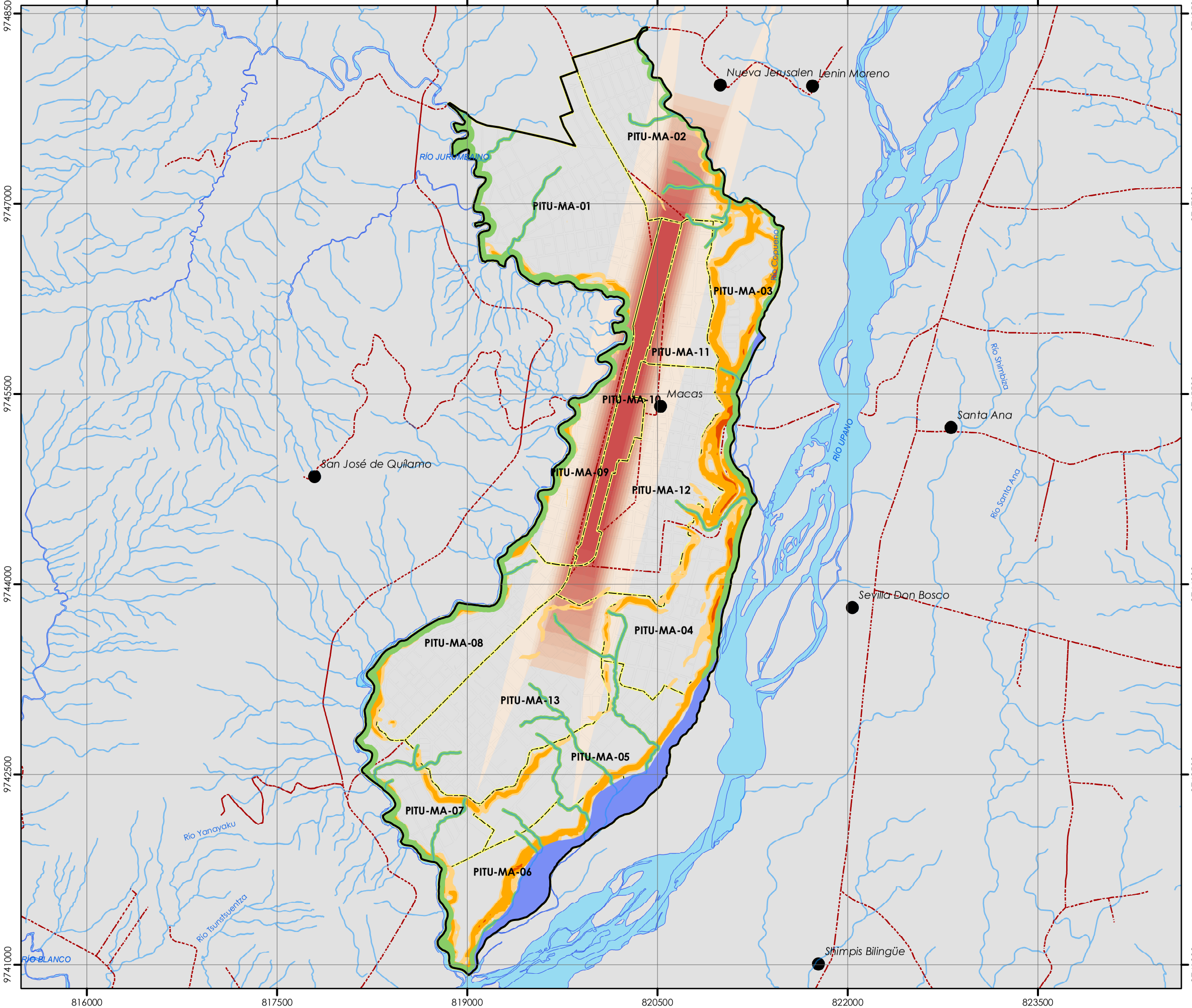

UBICACIÓN DEL CANTÓN MORONA



ESCALAS Y PROYECCIÓN

ESCALA DE TRABAJO: 1 _____ 10 000

0 450 900 1.800 Metros

Elipsoide..... Sistema Geodésico Mundial 1984 (WGS84)
Cuadricula.....1.000 metros, UTM, Zona 17 Sur.
Proyección..... Universal Transversa de Mercator.
Datum Vertical.....Nivel Medio del Mar.
Datum Horizontal...Sistema Geodésico Mundial 1984 (WGS84)

SIMBOLOGÍA

- Poblados
- Red vial estatal
- Río simple
- Limite urbano propuesto
- Polígonos de Intervención Territorial
- Manzanas
- Río doble

LEYENDA

Afectaciones por protección

- Franjas de protección hídrica
- Zonas Inundables

Rangos de pendiente

- 25-40
- 40-100
- >100

Cono de aproximación DAC (m)

- 0-11
- 12-24
- 25-45

Rangos de distancia

GOBIERNO AUTÓNOMO DESCENTRALIZADO DEL CANTÓN MORONA

MUNICIPIO DE MORONA

Administración 2023-2027

ACTUALIZACIÓN DEL PLAN DE USO Y GESTIÓN DEL SUELO DEL CANTÓN MORONA. 2025-2037.

FUENTES DE INFORMACIÓN:

Instituto Geográfico Militar. Escala: 1:50.000 y 1:5.000
Comité Nacional de Límites Internos, CONALI, (2019).
GAD Municipal del cantón Morona.

Unidad de Ordenamiento Territorial ELABORACIÓN	Dirección de Gestión de Planificación APROBACIÓN

CONTENIDO: AFECTACIONES POR PROTECCIÓN

FECHA: Mayo- 2025

PLANES URBANÍSTICOS COMPLEMENTARIOS: Planes Maestros

ECUADOR 1:30 000

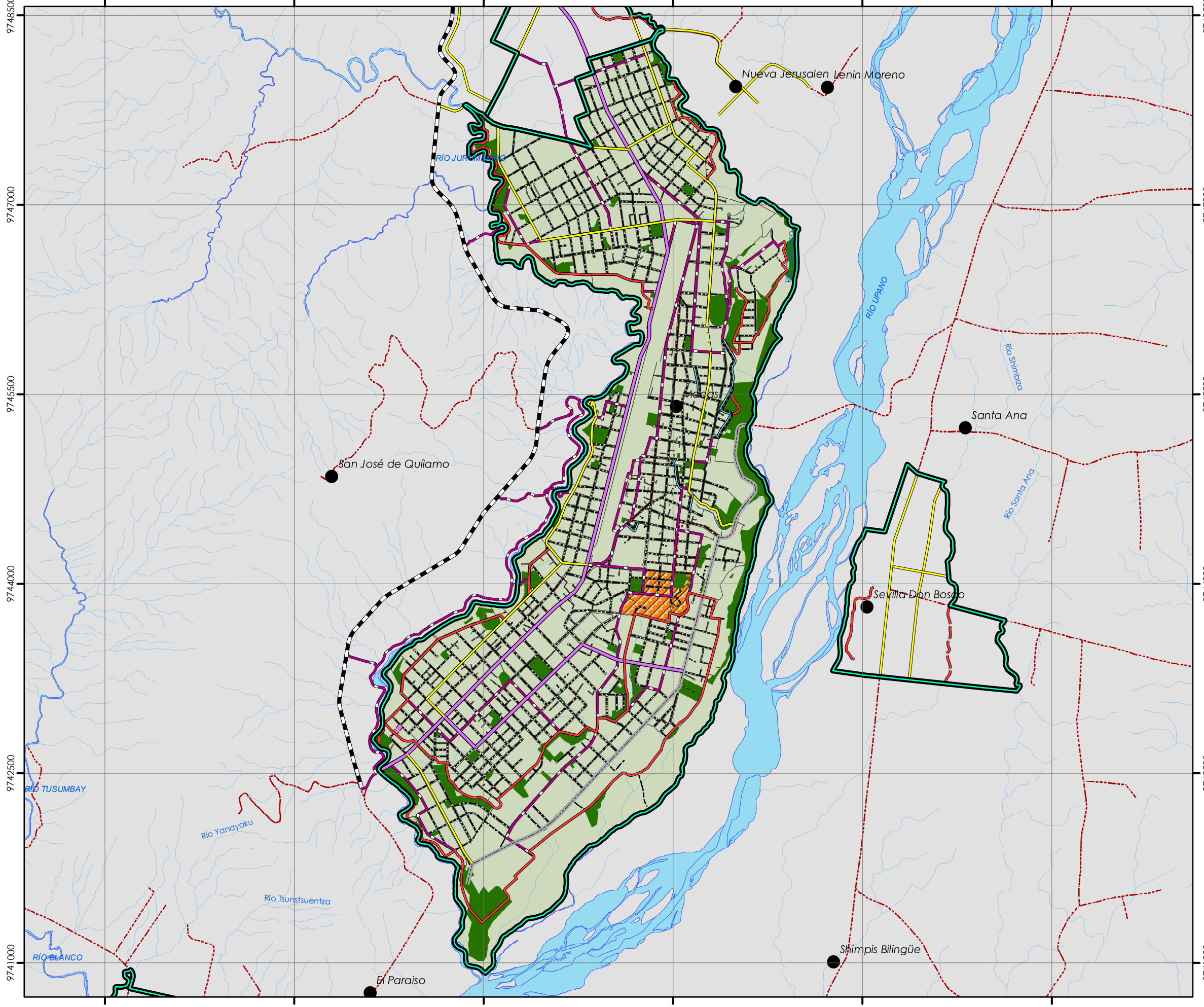

UBICACIÓN DEL CANTÓN MORONA

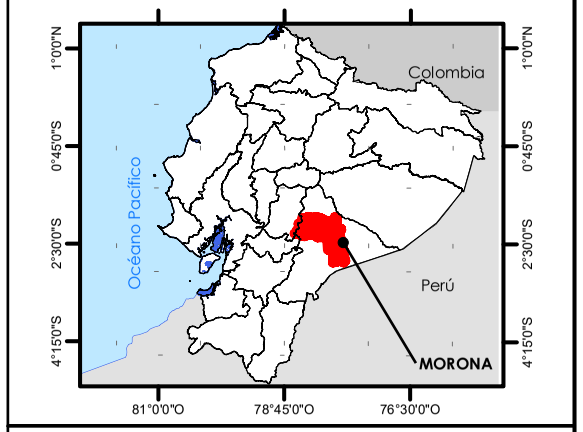

ESCALAS Y PROYECCIÓN

ESCALA DE TRABAJO: 1 _____ 10 000

0 460 920 1.840 Metros

Elipsoide..... Sistema Geodésico Mundial 1984 (WGS84)
Cuadricula.....1.000 metros, UTM, Zona 17 Sur.
Proyección..... Universal Transversa de Mercator.
Datum Vertical.....Nivel Medio del Mar.
Datum Horizontal...Sistema Geodésico Mundial 1984 (WGS84)

SIMBOLOGÍA

- Poblados
- Red vial estatal
- Red vial local
- Limite parroquial
- Manzanas
- Límites urbanos propuestos
- Río doble

LEYENDA

Planes complementarios maestros:

- RED_INTEGRAL
- ARTERIAL
- COLECTORA
- COLECTORA_PRIMARIA
- COLECTORA_PROYECCION
- ESCALINATA
- EXPRESA
- PEATONAL
- CICLOVIA PROPUESTA

PARA EL SISTEMA VIAL

- SVU — **PARA EL SISTEMA DE ÁREAS VERDES**
- **PARA LA GESTIÓN DEL RIESGO**

MUNICIPIO DE MORONA

GOBIERNO AUTÓNOMO DESCENTRALIZADO DEL CANTÓN MORONA

Administración 2023-2027

ACTUALIZACIÓN DEL PLAN DE USO Y GESTIÓN DEL SUELO DEL CANTÓN MORONA. 2025-2037.

FUENTES DE INFORMACIÓN:

Instituto Geográfico Militar. Escala: 1:50.000 y 1:5.000
Comité Nacional de Límites Internos, CONALI, (2019).
GAD Municipal del cantón Morona.

Unidad de Ordenamiento Territorial ELABORACIÓN	Dirección de Gestión de Planificación APROBACIÓN

CONTENIDO:	**FECHA:**
Planes Urbanísitcos Complementarios	Abril - 2025

PLANES URBANÍSTICOS COMPLEMENTARIOS: Planes Parciales

ECUADOR 1:30 000

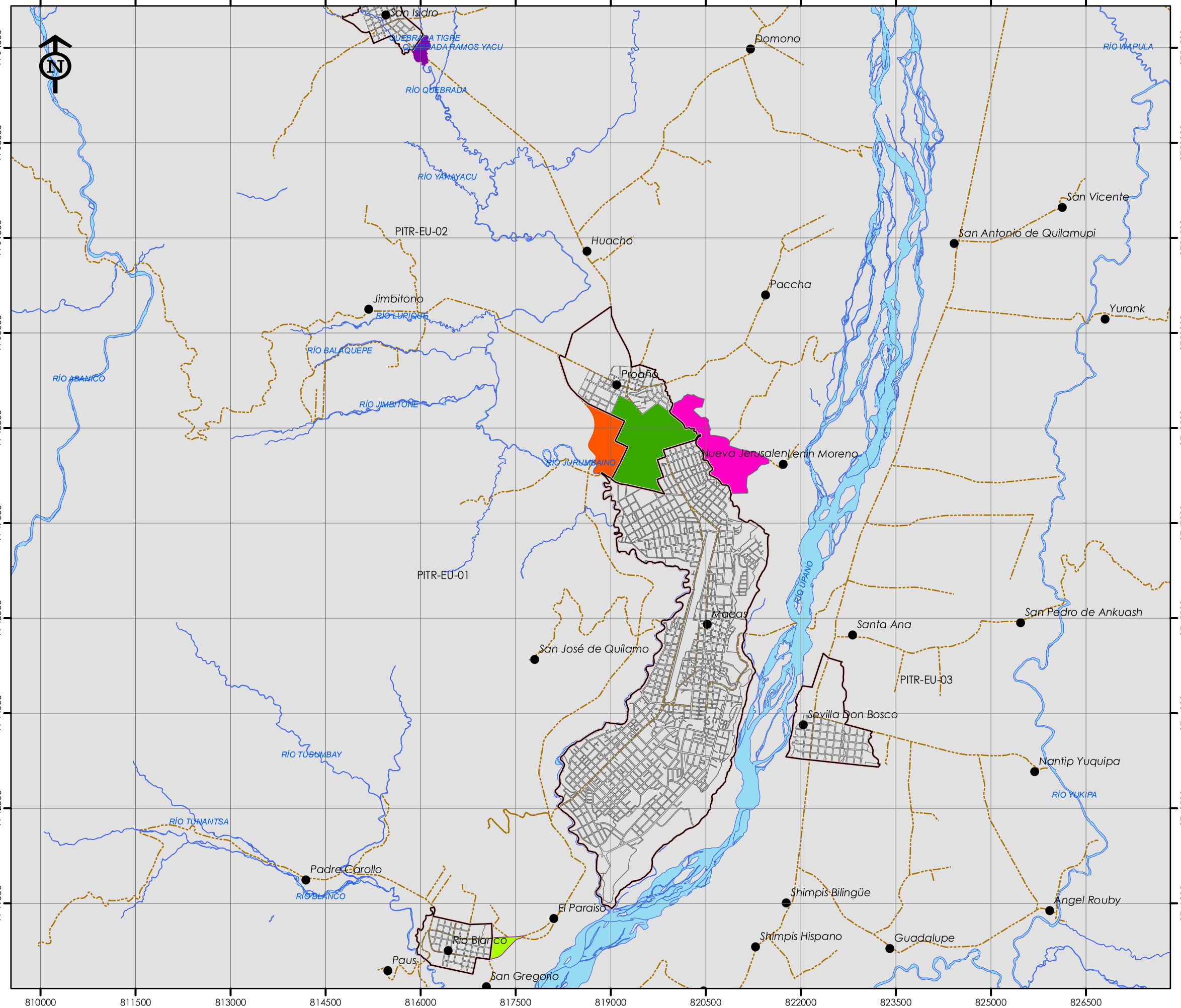

UBICACIÓN DEL CANTÓN MORONA

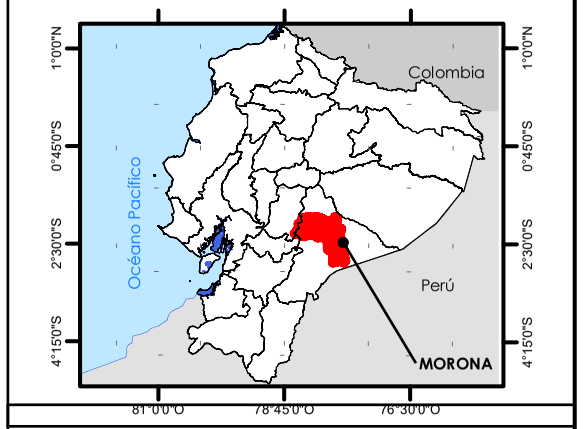

ESCALAS Y PROYECCIÓN

ESCALA DE TRABAJO: 1 _____ 10 000

0 900 1.800 3.600 Metros

Elipsoide..... Sistema Geodésico Mundial 1984 (WGS84)
Cuadricula.....1.000 metros, UTM, Zona 17 Sur.
Proyección..... Universal Transversa de Mercator.
Datum Vertical.....Nivel Medio del Mar.
Datum Horizontal...Sistema Geodésico Mundial 1984 (WGS84)

SIMBOLOGÍA

- Poblados
- Red vial estatal
- Red vial local
- Limite parroquial
- Manzanas
- Río doble

LEYENDA

Planes parciales de:

- PITR-EU-01
- PITR-EU-02
- PITR-EU-03
- PITR-EU-03

Expansion urbana

Reestructuración parcelaria

MUNICIPIO DE MORONA

Administración 2023-2027

ACTUALIZACIÓN DEL PLAN DE USO Y GESTIÓN DEL SUELO DEL CANTÓN MORONA. 2025-2037.

FUENTES DE INFORMACIÓN:

Instituto Geográfico Militar. Escala: 1:50.000 y 1:5.000
Comité Nacional de Límites Internos, CONALI, (2019).
GAD Municipal del cantón Morona.

Unidad de Ordenamiento Territorial ELABORACIÓN	Dirección de Gestión de Planificación APROBACIÓN

CONTENIDO:	**FECHA:**
Planes Urbanísitcos Complementarios	Mayo - 2025

PLANES URBANÍSTICOS COMPLEMENTARIOS: Planes Especiales

ECUADOR 1:380.000

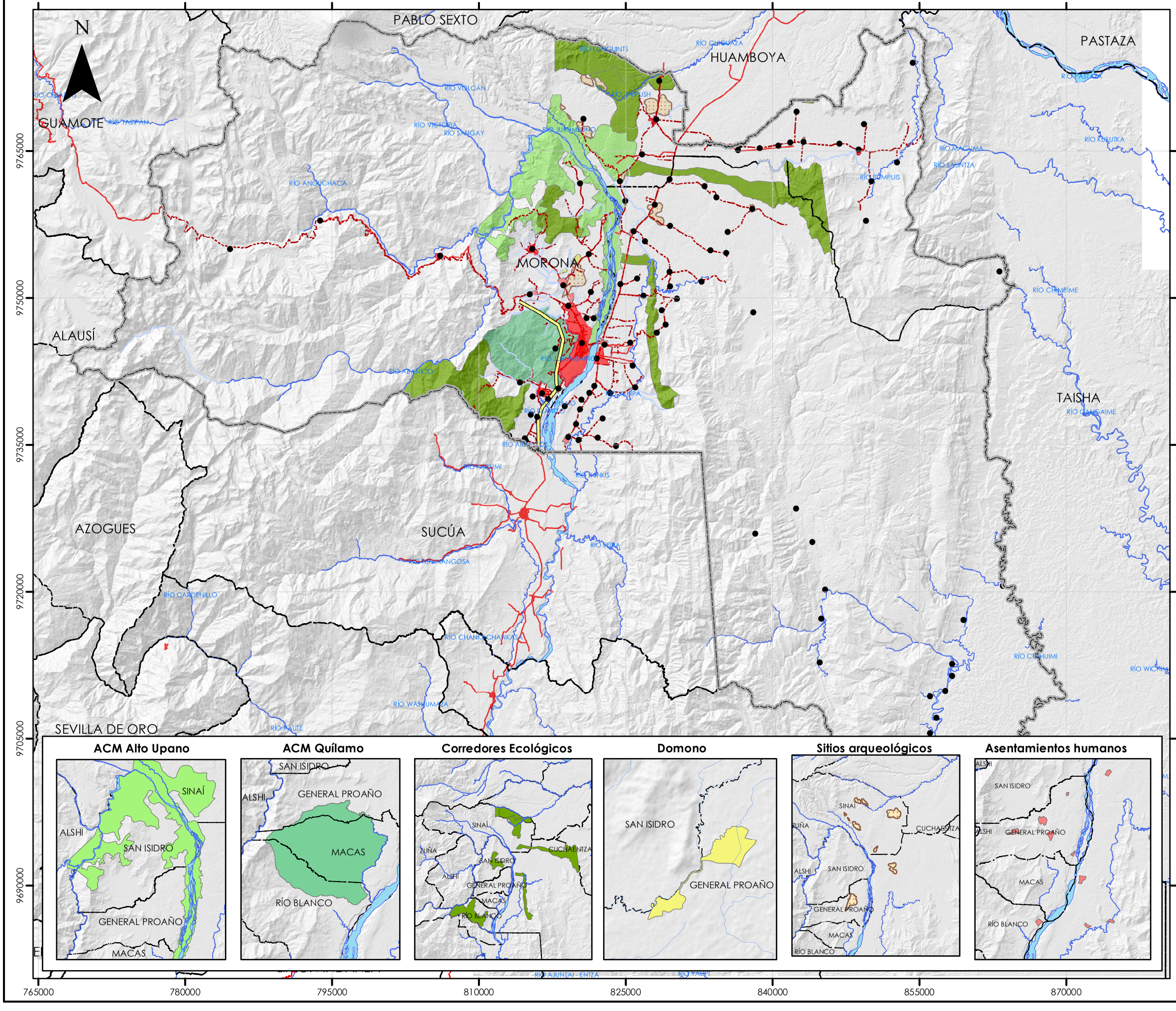

ACM Alto Upano

ACM Quílamo

Corredores Ecológicos

Domono

Sitios arqueológicos

Asentamientos humanos

UBICACIÓN DEL CANTÓN MORONA

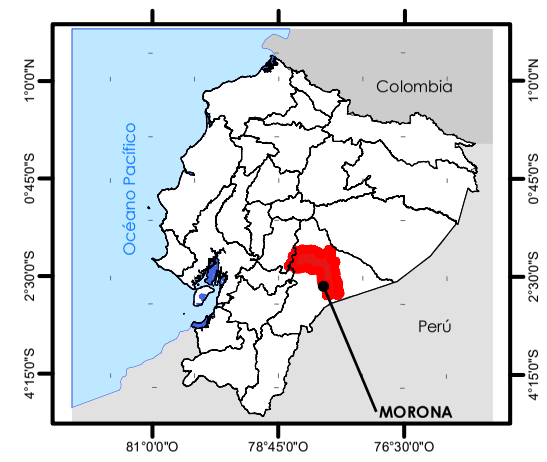

ESCALAS Y PROYECCIÓN

ESCALA DE TRABAJO: 1 _____ 50 000

Elipsoide..... Sistema Geodésico Mundial 1984 (WGS84)
Cuadricula.....1.000 metros, UTM, Zona 17 Sur.
Proyección..... Universal Transversa de Mercator.
Datum Vertical.....Nivel Medio del Mar.
Datum Horizontal...Sistema Geodésico Mundial 1984 (WGS84)

ESCALA GRÁFICA

0 — 6.000 — 12.000 — 24.000
Metros

SIMBOLOGÍA

- Poblados
- Vias rurales
- Red vial estatal
- Línea de transmisión eléctrica
- Franjas de protección hídrica
- Áreas urbanas
- Ríos dobles
- Límites

LEYENDA

Planes complementarios especiales:

- ACM Alto Upano
- ACM Quilamo
- Corredores Ecológicos
- Domono
- Sitios arqueológicos
- Asentamientos humanos

MUNICIPIO DE MORONA

GOBIERNO AUTÓNOMO DESCENTRALIZADO DEL CANTÓN MORONA

Administración 2023-2027

ACTUALIZACIÓN DEL PLAN DE USO Y GESTIÓN DEL SUELO DEL CANTÓN MORONA. 2025-2037.

FUENTES DE INFORMACIÓN:

Instituto Geográfico Militar. Escala: 1:50.000 y 1:5.000
Comité Nacional de Límites Internos, CONALI, (2019).
GAD Municipal del cantón Morona.

Unidad de Ordenamiento Territorial ELABORACIÓN	Dirección de Gestión de Planificación APROBACIÓN

CONTENIDO:	FECHA:
Planes Urbanísitcos Complementarios	Mayo - 2025